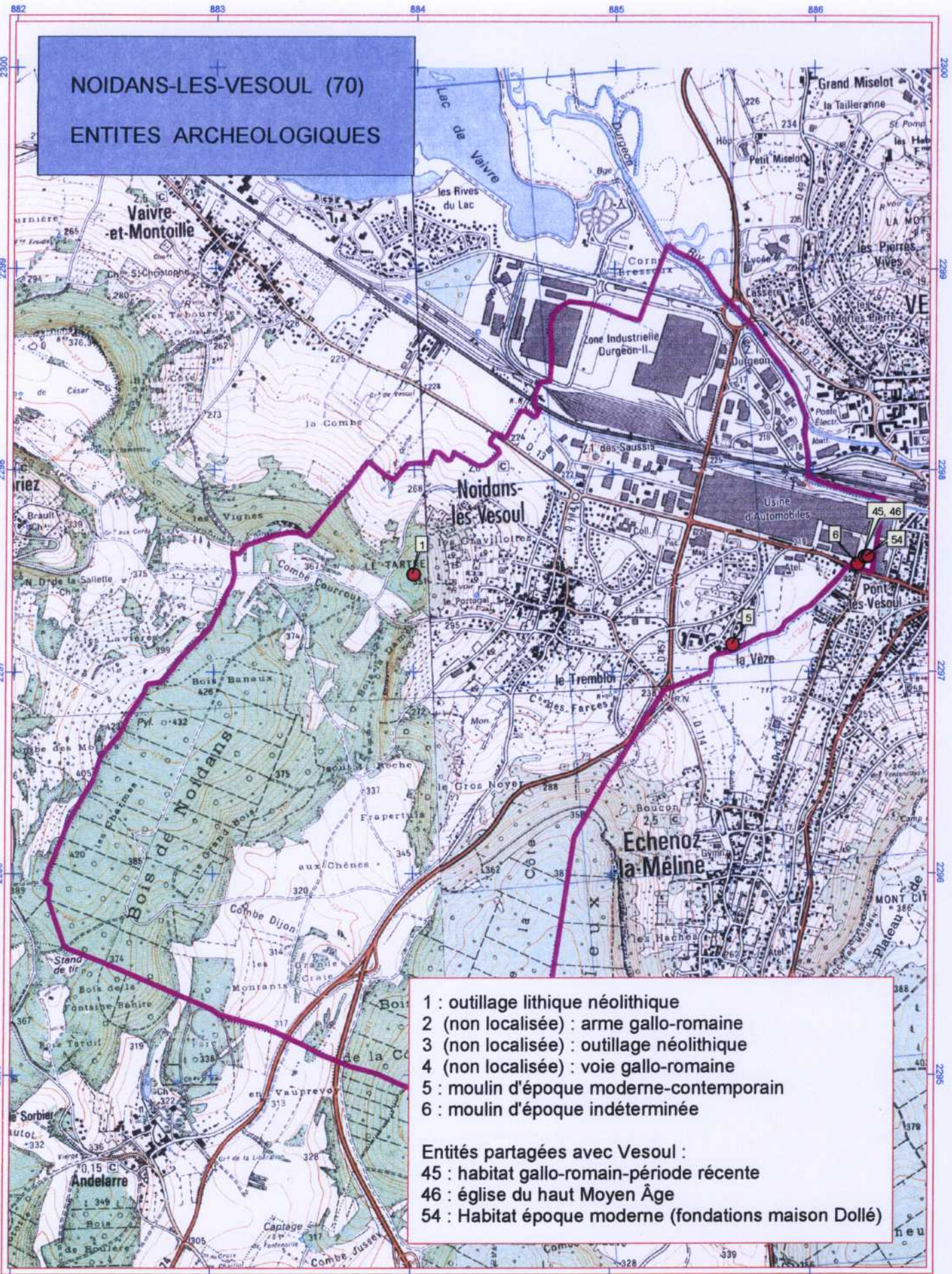


**NOIDANS-LES-VESOUL (70)  
ENTITES ARCHEOLOGIQUES**



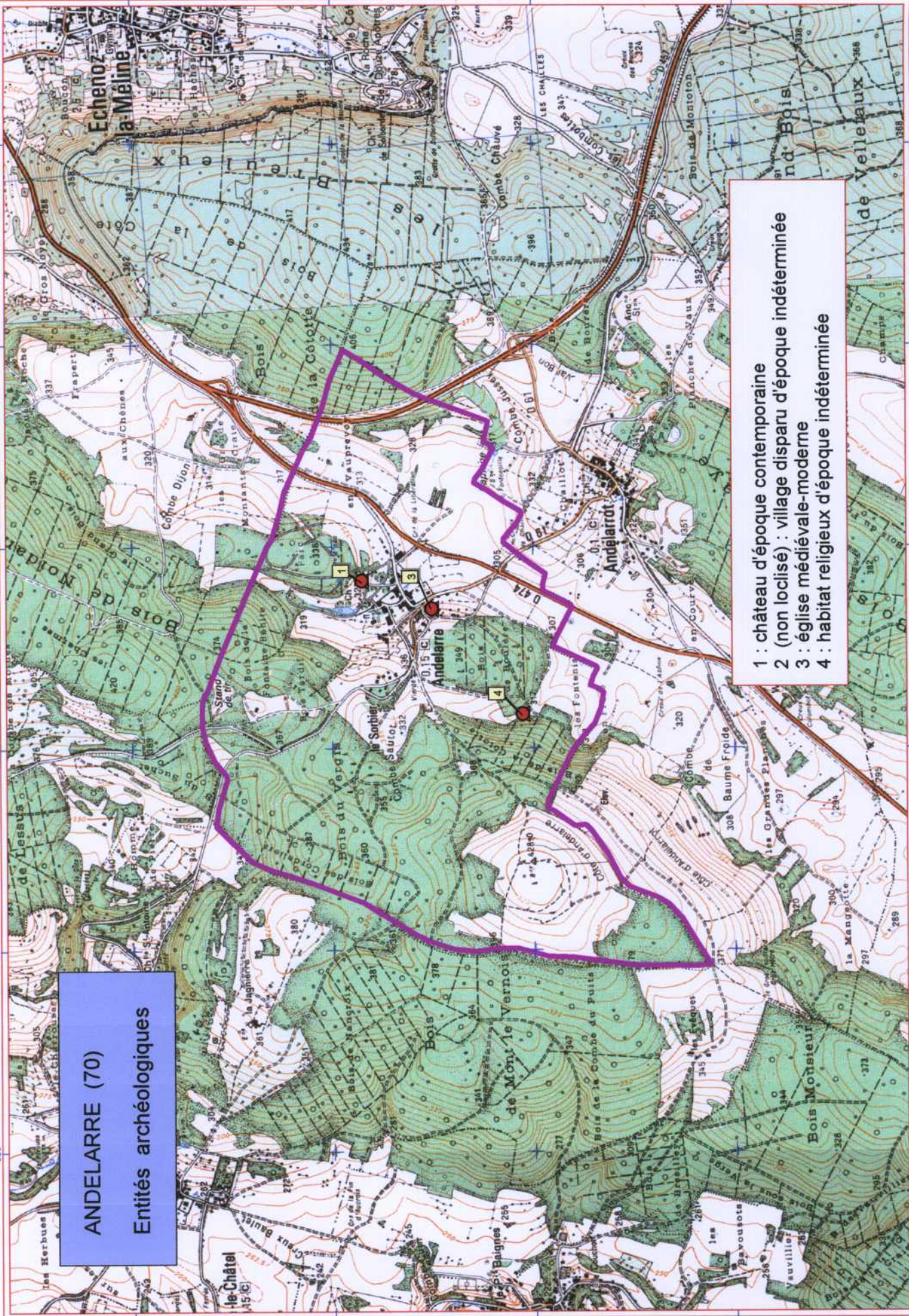
Direction régionale des affaires culturelles de Franche-Comté,  
Service de l'archéologie,  
7 rue Charles Nodier, 25000 BESANCON. 01.04.09

0 0.5 1 Kilomètres

Echelle : 1/25000



**ANDELARRE (70)**  
Entités archéologiques

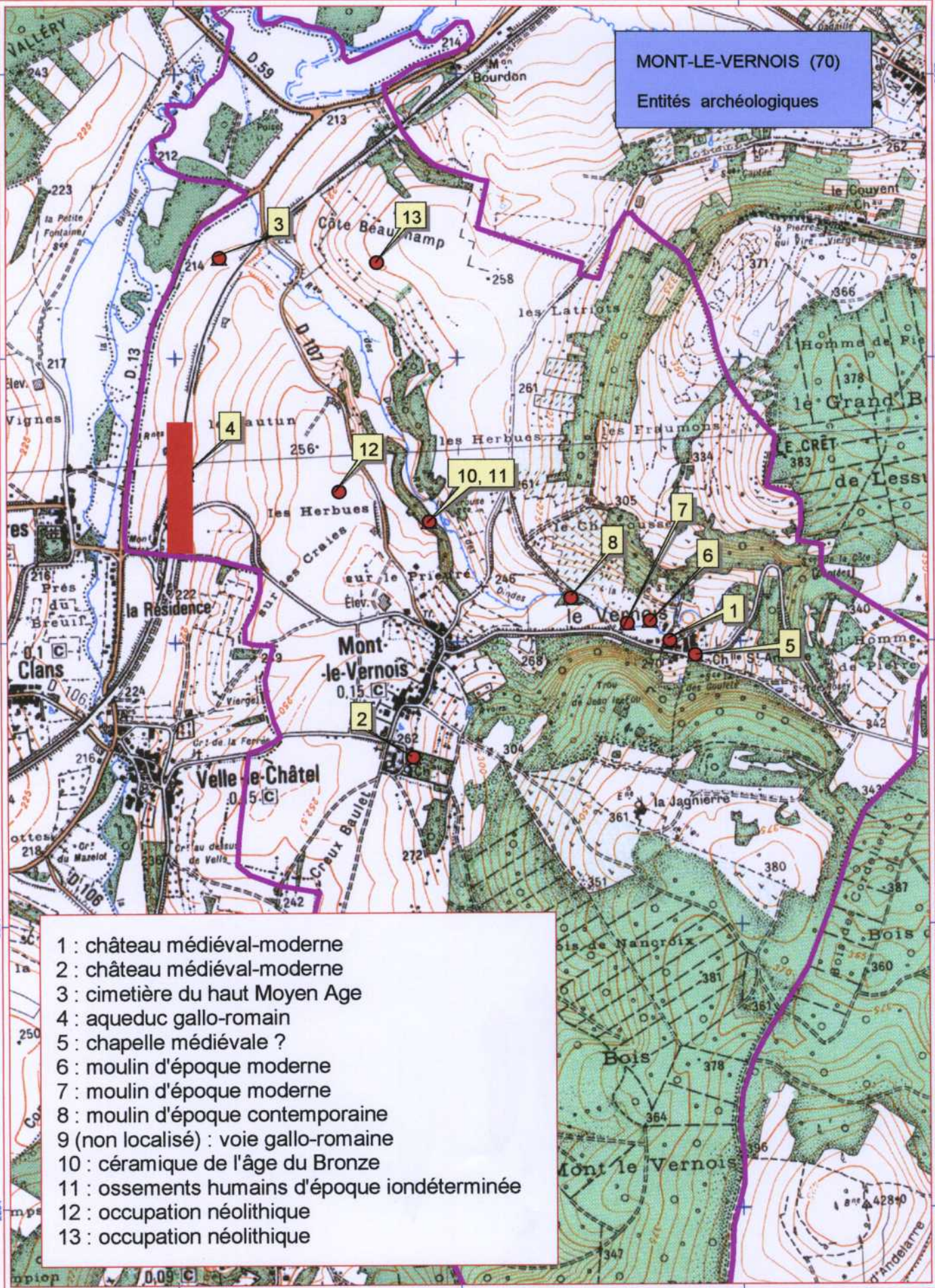


- 1 : château d'époque contemporaine
- 2 (non localisé) : village disparu d'époque indéterminée
- 3 : église médiévale-moderne
- 4 : habitat religieux d'époque indéterminée






**MONT-LE-VERNOIS (70)**  
Entités archéologiques



- 1 : château médiéval-moderne
- 2 : château médiéval-moderne
- 3 : cimetière du haut Moyen Age
- 4 : aqueduc gallo-romain
- 5 : chapelle médiévale ?
- 6 : moulin d'époque moderne
- 7 : moulin d'époque moderne
- 8 : moulin d'époque contemporaine
- 9 (non localisé) : voie gallo-romaine
- 10 : céramique de l'âge du Bronze
- 11 : ossements humains d'époque indéterminée
- 12 : occupation néolithique
- 13 : occupation néolithique

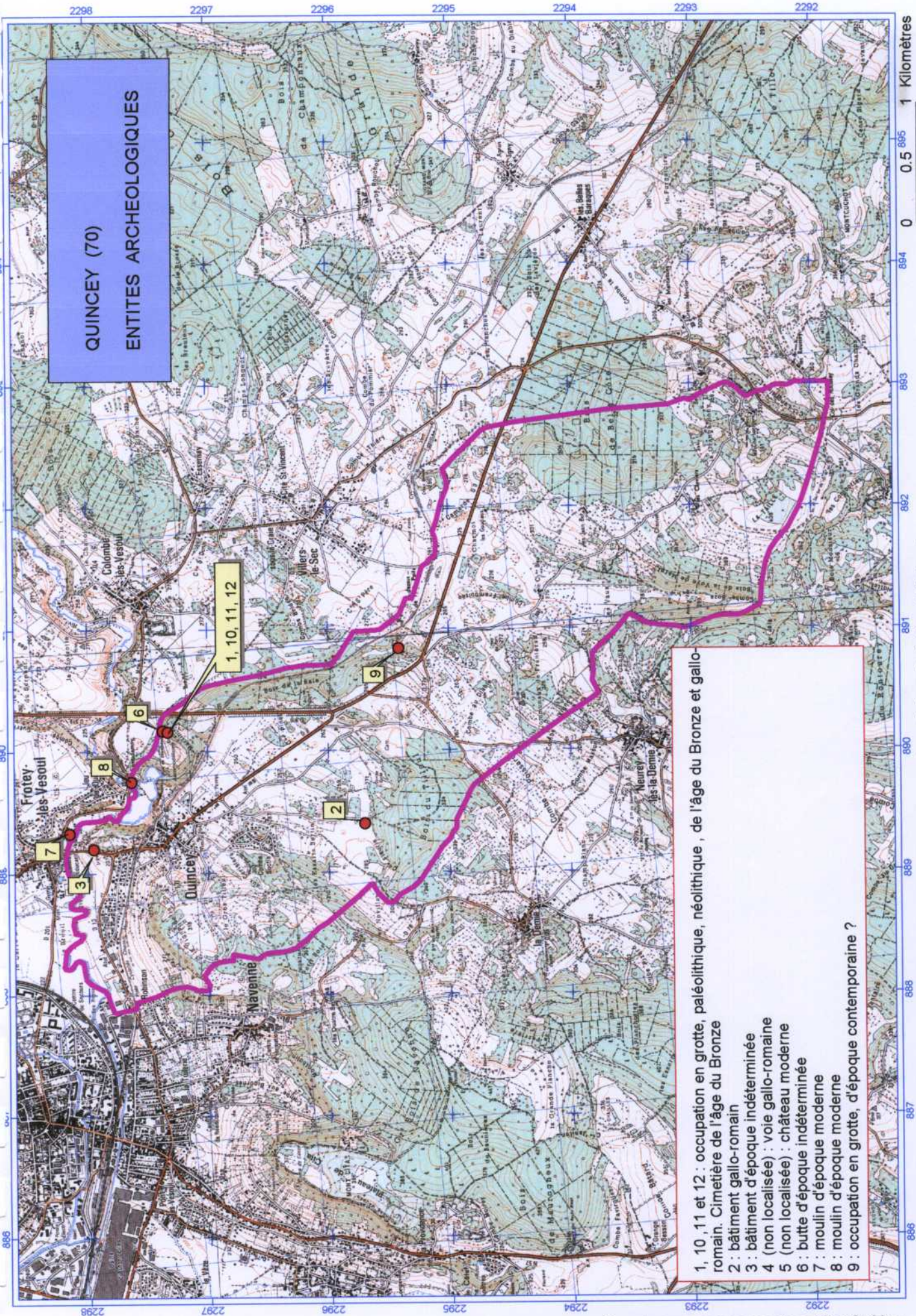
Copyright Igm-scan 25. carte réalisée par SYLVIE LAURENT-CORSINI

Direction régionale des affaires culturelles de Franche-Comté,  
Service de l'archéologie,  
7 rue Charles Nodier, 25000 Besançon. 21.04.09



Echelle : 1/25000





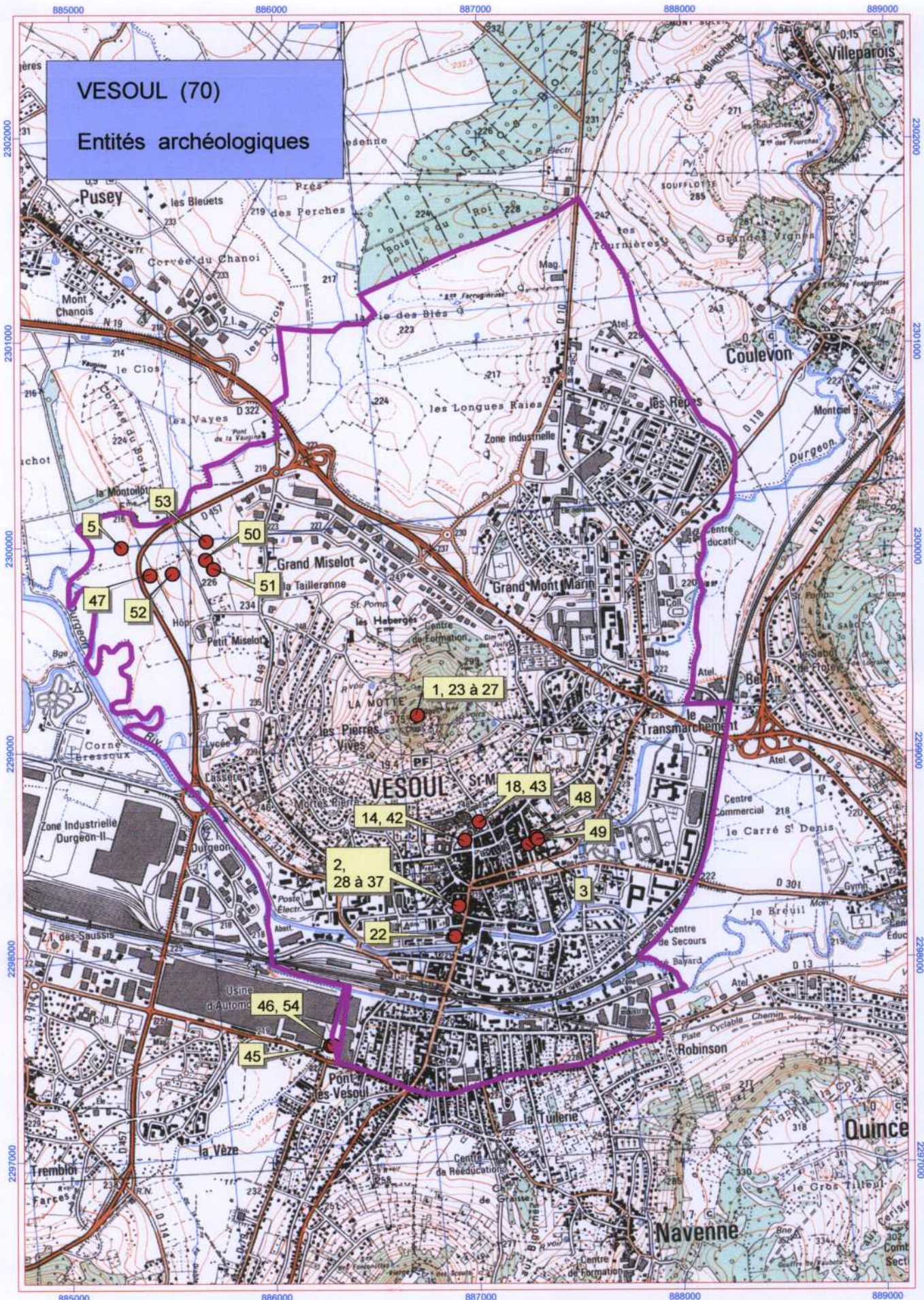
**QUINCEY (70)  
ENTITES ARCHEOLOGIQUES**

1, 10, 11, 12

- 1, 10, 11 et 12 : occupation en grotte, paléolithique, néolithique, de l'âge du Bronze et gallo-romain. Cimetière de l'âge du Bronze
- 2 : bâtiment gallo-romain
- 3 : bâtiment d'époque indéterminée
- 4 (non localisée) : voie gallo-romaine
- 5 (non localisée) : château moderne
- 6 : butte d'époque indéterminée
- 7 : moulin d'époque moderne
- 8 : moulin d'époque moderne
- 9 : occupation en grotte, d'époque contemporaine ?



**VESOUL (70)**  
**Entités archéologiques**



Copyright Ign-Scan 25. Carte réalisée par Sylvie LAURENT-CORSINI

Direction régionale des affaires culturelles de Franche-Comté,  
Service de l'archéologie,  
7 rue Charles Nodier, 25000 BESANCON. 20.04.09

Echelle : 1/25000



VESOUL  
70 550

*Liste récapitulative des entités archéologiques*

- 1274 / 70 550 0001 / VESOUL // La Motte / Néolithique / ; outillage lithique ; outillage lithique
- 7461 / 70 550 0002 / VESOUL / Rue des Tanneurs, Rue des Ilottes / / Mésolithique / ; outillage lithique ; outillage lithique
- 9052 / 70 550 0003 / VESOUL / 8 rue du Palais / Centre Ville / voie / Gallo-romain
- 9053 / 70 550 0004 / VESOUL / Pont de la Colombine // Gallo-romain / ; monnaie ; monnaie
- 9005 / 70 550 0005 / VESOUL / Ferme de la Montoillotte // enclos funéraire / Age du bronze - Age du fer
- 9054 / 70 550 0006 / VESOUL / Prieuré du Marteroy, Eglise Saint-Geoges // cimetière / Moyen-âge
- 9055 / 70 550 0007 / VESOUL / Partie Haute de la Rue Saint-George / La Ville / prison / Epoque moderne
- 9056 / 70 550 0008 / VESOUL // La Ville / enceinte / Moyen-âge - Période récente
- 9057 / 70 550 0009 / VESOUL // La Ville / cimetière / Epoque moderne
- 9058 / 70 550 0010 / VESOUL // La Ville / halle / Epoque moderne - Epoque contemporaine
- 9059 / 70 550 0011 / VESOUL / Rue Saint-Geoges / La Ville / voie / Gallo-romain
- 9060 / 70 550 0012 / VESOUL /// Gallo-romain / statue
- 9061 / 70 550 0013 / VESOUL / Aux Annonciades / La Ville / Epoque indéterminée / statue
- 9062 / 70 550 0014 / VESOUL / Musée Garret, Couvent des Ursulines / La Ville / Gallo-romain / statue
- 9063 / 70 550 0015 / VESOUL / Ancienne Grande-Rue-Du-Centre / La Ville / Gallo-romain / tuiles ; tuiles
- 9064 / 70 550 0016 / VESOUL / Rue du Châtelet / La Ville / Gallo-romain / monnaie ; monnaie
- 9065 / 70 550 0017 / VESOUL / Chemin des Romain // voie / Gallo-romain
- 9066 / 70 550 0018 / VESOUL / Couvent des annonciades, Ecole Primaire / La Ville / monastère / Epoque contemporaine
- 9067 / 70 550 0019 / VESOUL / Voie de Vesoul-Mandeure // voie / Gallo-romain
- 9068 / 70 550 0020 / VESOUL / Couvent des Capucins // monastère / Epoque moderne
- 9069 / 70 550 0021 / VESOUL / Maison Du Temple // habitat, établissement de religieux / Moyen-âge

10997 / 70 550 0022 / VESOUL / Cour mairie / / cimetière / Epoque moderne

12538 / 70 550 0023 / VESOUL // La Motte / Néolithique / ; débitage lithique ; débitage lithique

12539 / 70 550 0024 / VESOUL // La Motte / Gallo-romain / ; monnaie ; monnaie

12540 / 70 550 0025 / VESOUL // La Motte / château non fortifié / Moyen-âge

12541 / 70 550 0026 / VESOUL // La Motte / Epoque indéterminée / statue

12542 / 70 550 0027 / VESOUL // La Motte / Epoque indéterminée / ; monnaie ; monnaie

13747 / 70 550 0028 / VESOUL / Rue des Tanneurs, Rue des Ilottes / / Néolithique / ; outillage lithique ; outillage lithique

13748 / 70 550 0029 / VESOUL / Rue des Tanneurs, Rue des Ilottes / / Age du bronze - Age du fer / ; poterie ; poterie

13749 / 70 550 0030 / VESOUL / Rue des Tanneurs, Rue des Ilottes / / Gallo-romain / ; poterie ; poterie

13750 / 70 550 0031 / VESOUL / Rue des Tanneurs, Rue des Ilottes / / Gallo-romain / ; faune ; faune

13751 / 70 550 0032 / VESOUL / Rue des Tanneurs, Rue des Ilottes / / Gallo-romain / pavage

13752 / 70 550 0033 / VESOUL / Rue des Tanneurs, Rue des Ilottes / / Moyen-âge / ; faune ; faune

13753 / 70 550 0034 / VESOUL / Rue des Tanneurs, Rue des Ilottes / / Moyen-âge / ; poterie ; poterie

13754 / 70 550 0035 / VESOUL / Rue des Tanneurs, Rue des Ilottes / / puits à eau / Epoque moderne

13755 / 70 550 0036 / VESOUL / Rue des Tanneurs, Rue des Ilottes / / eau et hydraulique / Epoque moderne

13756 / 70 550 0037 / VESOUL / Rue des Tanneurs, Rue des Ilottes / / traitement du minerai / Epoque indéterminée

14005 / 70 550 0038 / VESOUL / Pont de la Colombine // Epoque indéterminée / ; faune ; faune

14006 / 70 550 0039 / VESOUL / Prieuré du Marteroy, Eglise Saint-Geoges // prieuré / Moyen-âge

14007 / 70 550 0040 / VESOUL / Prieuré du Marteroy, Eglise Saint-Geoges // église / Haut moyen-âge

14008 / 70 550 0041 / VESOUL // La Ville / cimetière / Epoque contemporaine

14009 / 70 550 0042 / VESOUL / Musée Garret, Couvent des Ursulines / La Ville / monastère / Epoque contemporaine

14010 / 70 550 0043 / VESOUL / Couvent des annonciades, Ecole Primaire / La Ville / Epoque indéterminée / souterrain



- 14011 / 70 550 0044 / VESOUL / Maison Du Temple // sépulture / Moyen-âge
- 16095 / 70 550 0045 / VESOUL / Saint-Martin de Pont (Psa Peugeot Citroën) / / habitat / Gallo-romain - Période récente
- 16096 / 70 550 0046 / VESOUL / Saint-Martin de Pont (Psa Peugeot Citroën) / / église / cimetière / Haut moyen-âge - Epoque moderne
- 16097 / 70 550 0047 / VESOUL / centre hospitalier intercommunal / / enclos funéraire / Age du bronze - Age du fer
- 16625 / 70 550 0048 / VESOUL / Structure n°10 / 4 rue Serpente / maison / Bas moyen-âge
- 16626 / 70 550 0049 / VESOUL / Structure n°9 / 4 rue Serpente / Epoque moderne / construction
- 16627 / 70 550 0050 / VESOUL / Enclos Nord / Centre hospitalier intercommunal de la Haute-Saône / enclos funéraire / Epoque indéterminée
- 16628 / 70 550 0051 / VESOUL / Enclos Sud / Centre hospitalier intercommunale de la Haute-Saône / enclos funéraire / Age du bronze - Age du fer
- 16629 / 70 550 0052 / VESOUL / Sondage 194 / Centre hospitalier intercommunal de la Haute-Saône / Age du bronze - Age du fer / fosse
- 16630 / 70 550 0053 / VESOUL / Sondage 150 / Centre hospitalier intercommunal de la Haute-Saône / drainage / Epoque indéterminée
- 16631 / 70 550 0054 / VESOUL / Saint-Martin de Pont, maison Dollé / / maison / Epoque moderne