

Silène

pour être annexé à
notre arrêté de ce jour.
VESOUL, le 18 DEC. 2008
Le Préfet


Liberté • Égalité • Fraternité
RÉPUBLIQUE FRANÇAISE

Préfecture de la Haute-Saône
Direction départementale
de l'Équipement **Pierre-André DURAND**

**PLAN DE PREVENTION DES RISQUES NATURELS PREVISIBLES
D'INONDATION (PPRI) PAR DEBORDEMENT DU DURGEON ET
DE SES PRINCIPAUX AFFLUENTS POUR LES COMMUNES
SITUEES SUR LE BASSIN AVAL**

Communes concernées :

Baignes, Boursières, Chariez, Chemilly, Clans, Colombier, Comberjon, Coulevon, Echenoz-la-Méline, Frotey-lès-Vesoul, Mont-le-Vernois, Montigny-lès-Vesoul, Noidans-lès-Vesoul, Pontcey, Pusey, Pusy-Epenoux, Quincey, Vaivre-et-Montoille, Velle-le-Chatel, Vesoul, Villeparois.

3 – Plans de zonage réglementaire

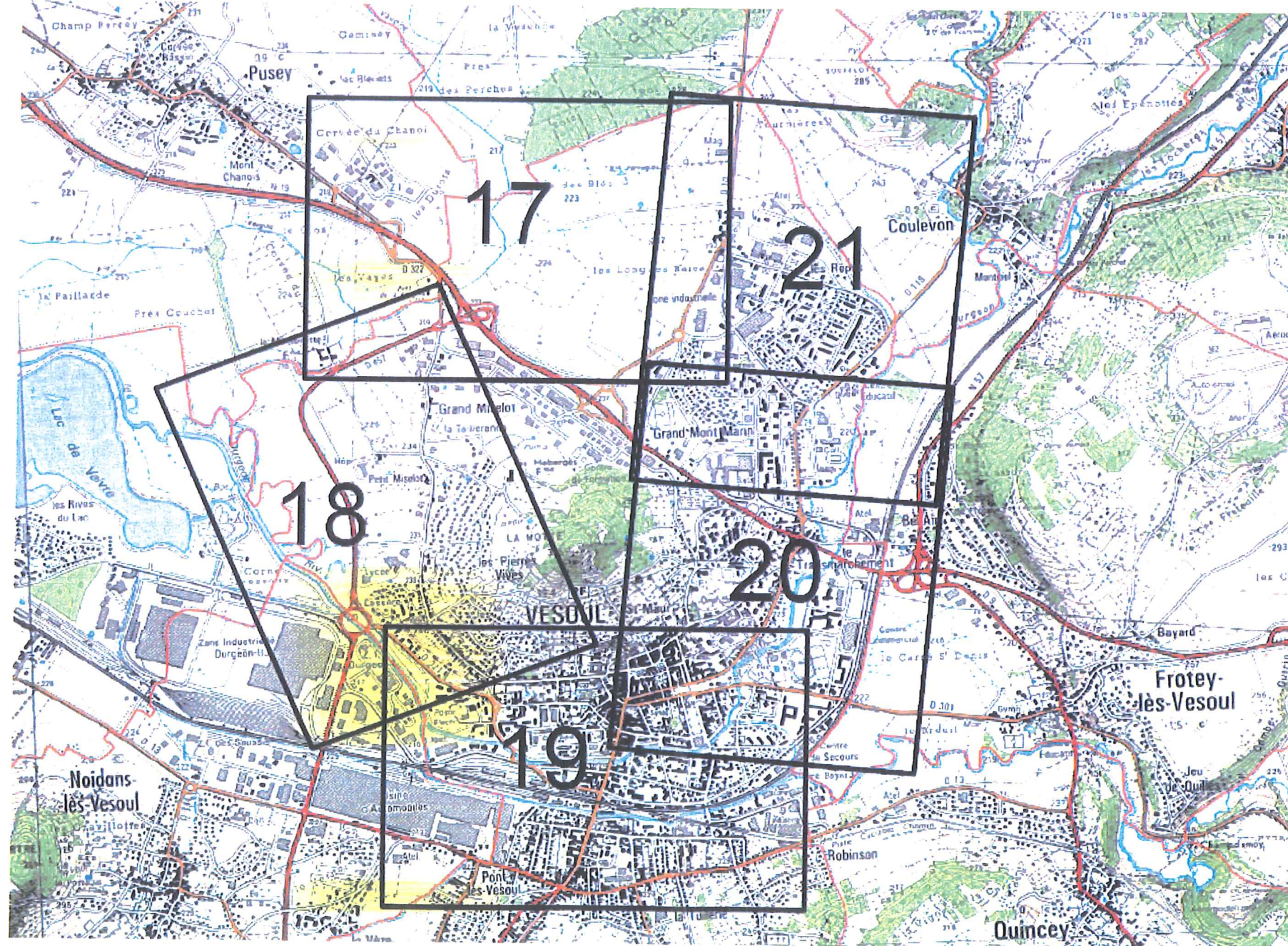
Approuvé le : 18/12/2008
Par arrêté préfectoral n° DDE/R/08 n° 123

Tableau d'assemblage des planches du PPRi sur Vesoul

vu pour être annexé à
notre arrêté de ce jour.
VESOUL, le 18 DEC. 2008
Le Préfet



Pierre-André DURAND



vu pour être annexé à
notre arrêté de ce jour.

VESOUL, le 18 DEC. 2008
Le Préfet



Pierre-André DURAND

CARTOGRAPHIES

Vu pour être annexé à
notre arrêté de ce jour,
VESOUL, le 18 DEC. 2008
Le Préfet



Pierre-André DURAND

Bassin du Durgeon et du Batard
Page 2

Bassin du Durgeon et de la Vaugine
Page 24

Bassin de la Baignotte
Page 42

Bassin du Durgeon, de la Colombine
et de la Méline
Page 10



D3083

Page 2

vu pour être annexé à
notre arrêté de ce jour.
VESOUL, le 18 DEC. 2008
Le Préfet



Pierre-André DURAND

*Pusy-Epenoux :
Pages 25 à 27*

Batard

*Villeparois :
Page 9*

*Coulevon :
Page 8*

Durgeon

*Comberjon :
Pages 6 et 7*

*Colombier :
Pages 3 à 5*

PPRI du Durgeon aval

Zonage réglementaire
Commune de Colombier
Planche 1



D3083

Echelle : 1/5000
Novembre 2008

Légende :

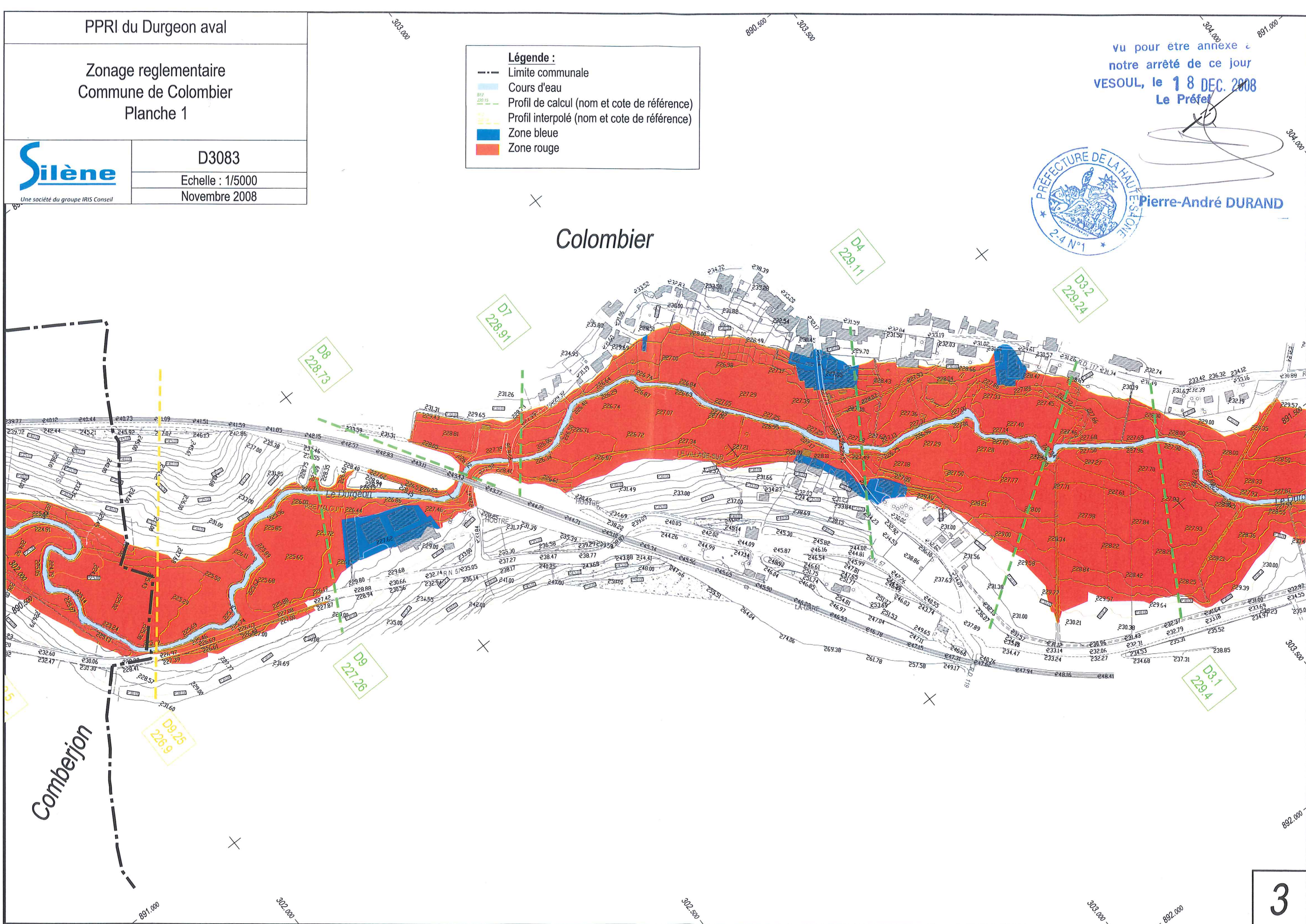
- Limite communale
- Cours d'eau
- Profil de calcul (nom et cote de référence)
- Profil interpolé (nom et cote de référence)
- Zone bleue
- Zone rouge

vu pour être annexé à
notre arrêté de ce jour
VESOUL, le 18 DEC. 2008
Le Préfet



Pierre-André DURAND

Colombier



PPRI du Durgeon aval

Zonage réglementaire
Commune de Colombier
Planche 2



Une société du groupe IRIS Conseil

D3083

Echelle : 1/5000

Novembre 2008

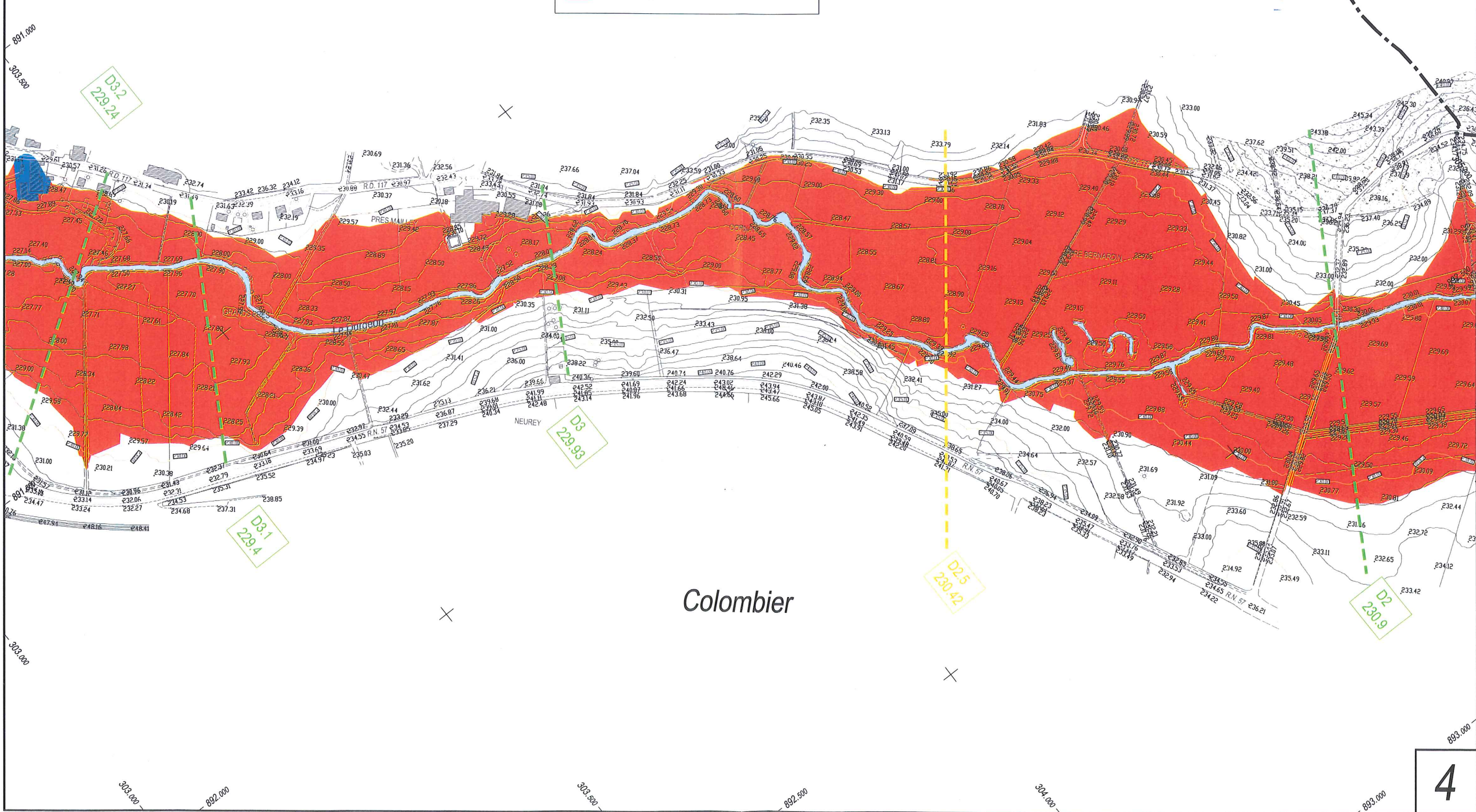
Légende :

- Limite communale
- Cours d'eau
- Profil de calcul (nom et cote de référence)
- Profil interpolé (nom et cote de référence)
- Zone bleue
- Zone rouge



vu pour être annexé à
notre arrêté de ce jour,
le 18 DEC. 2008
Le Préfet

Pierre-André DURAND



Colombier

PPRI du Durgeon aval

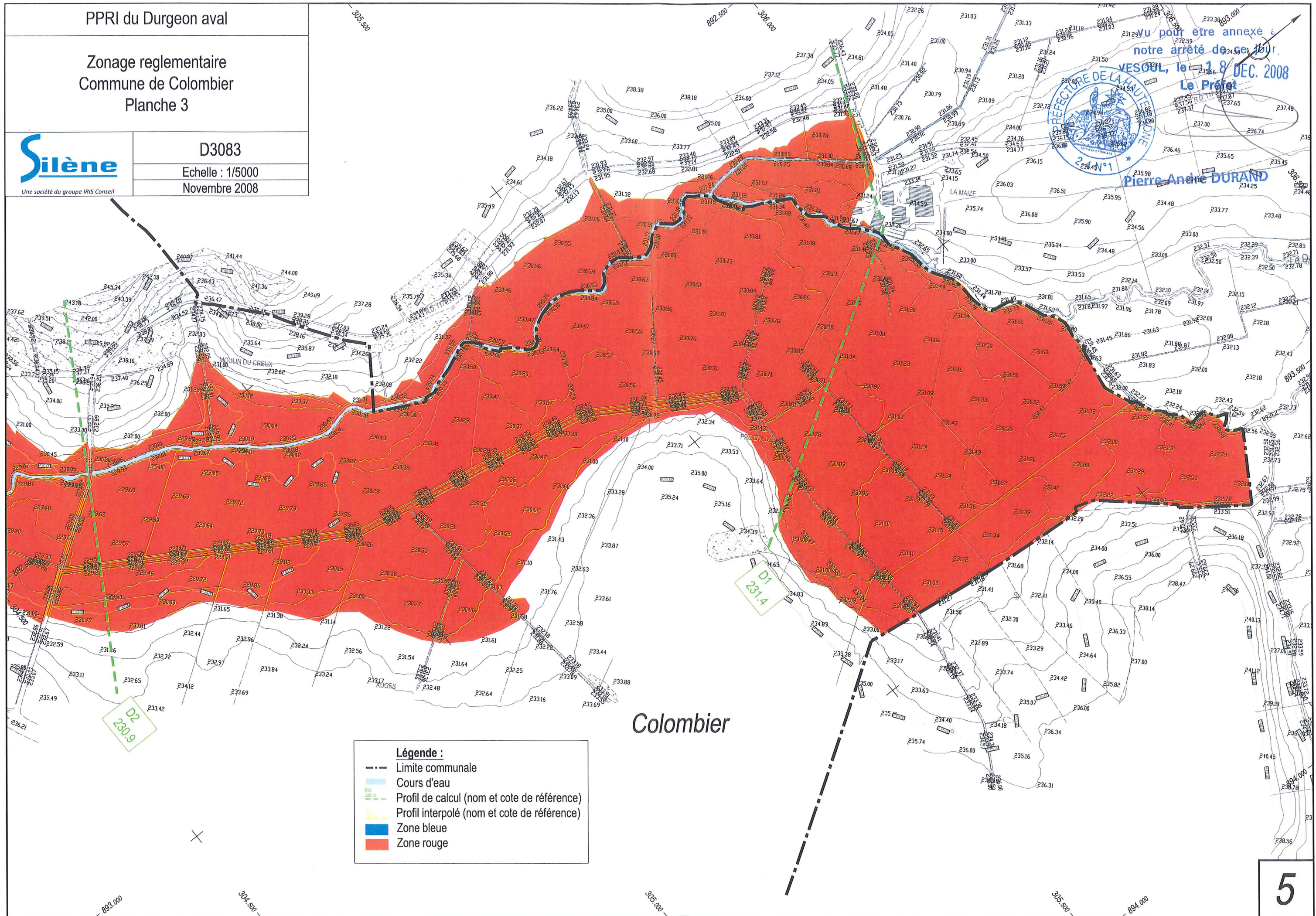
Zonage réglementaire
Commune de Colombier
Planche 3



D3083

Echelle : 1/5000
Novembre 2008

Vous pour être annexé à
notre arrêté de seuil
VESOUL, le 18 DEC. 2008
Le Préfet
PRÉFECTURE DE LA HAUTE-SAÛNE
Pierre-André DURAND



- Légende :**
- Limite communale
 - Cours d'eau
 - Profil de calcul (nom et cote de référence)
 - Profil interpolé (nom et cote de référence)
 - Zone bleue
 - Zone rouge

Colombier

PPRI du Durgeon aval

Zonage réglementaire
Commune de Comberjon
Planche 1



D3083

Echelle : 1/5000

Novembre 2008

vu pour être annexé à
notre arrêté de ce jour,

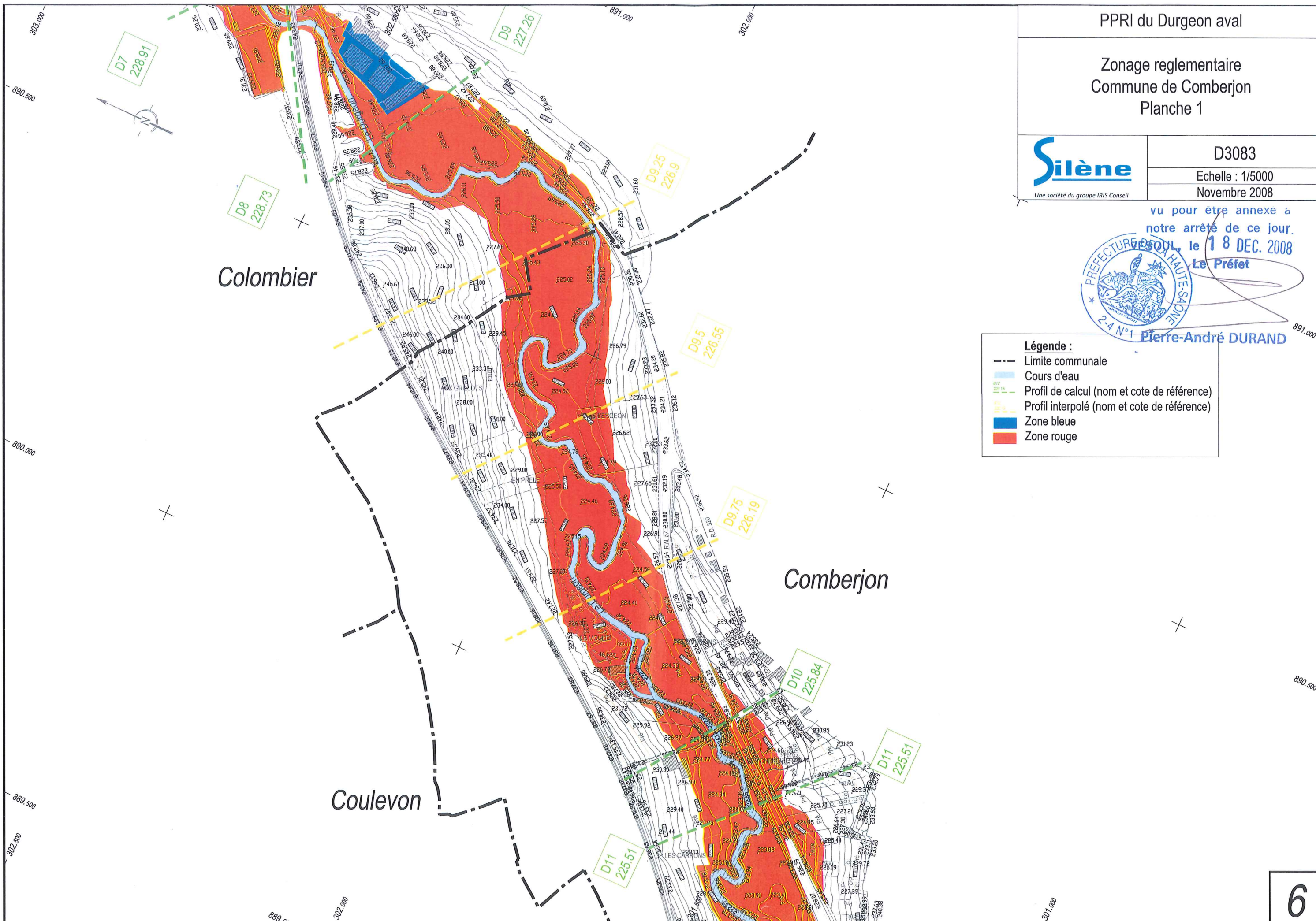
le 18 DEC. 2008
Le Préfet



Pierre-André DURAND

Légende :

- Limite communale
- Cours d'eau
- Profil de calcul (nom et cote de référence)
- Profil interpolé (nom et cote de référence)
- Zone bleue
- Zone rouge



PPRI du Durgeon aval

Zonage réglementaire
Commune de Comberjon
Planche 2



D3083

Echelle : 1/5000

Novembre 2008

- Légende :**
- Limite communale
 - Cours d'eau
 - B12 220.15 Profil de calcul (nom et cote de référence)
 - B13 220.15 Profil interpolé (nom et cote de référence)
 - Zone bleue
 - Zone rouge

vu pour être annexé à
notre arrêté de ce jour,
VESOUL, le 18 DEC. 2008
Le Préfet



Pierre-André DURAND

Coulevon

Comberjon

Frotey-les-Vesoul

PPRI du Durgeon aval

Zonage réglementaire
Commune de Coulevon



Une société du groupe IRIS Conseil

D3083

Echelle : 1/5000

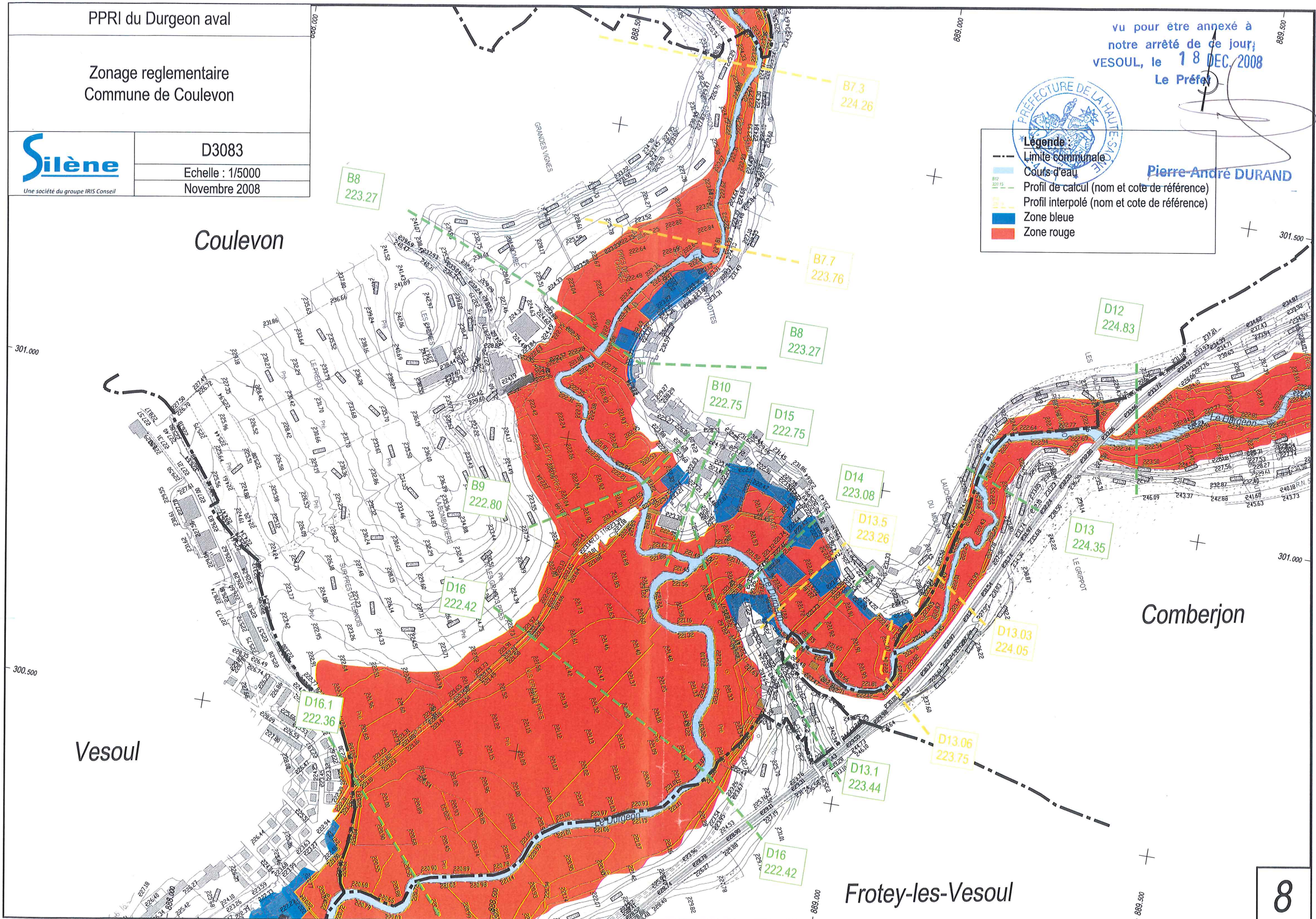
Novembre 2008

vu pour être annexé à
notre arrêté de ce jour,
VESOUL, le 18 DEC. 2008
Le Préfet



Pierre-André DURAND

- Légende**
- Limite communale
 - Cours d'eau
 - Profil de calcul (nom et cote de référence)
 - Profil interpolé (nom et cote de référence)
 - Zone bleue
 - Zone rouge



vu pour être annexé à
notre arrêté de ce jour.
VESOUL, le 18 DEC. 2008
Le Préfet



Pierre-André DURAND

PPRI du Durgeon aval

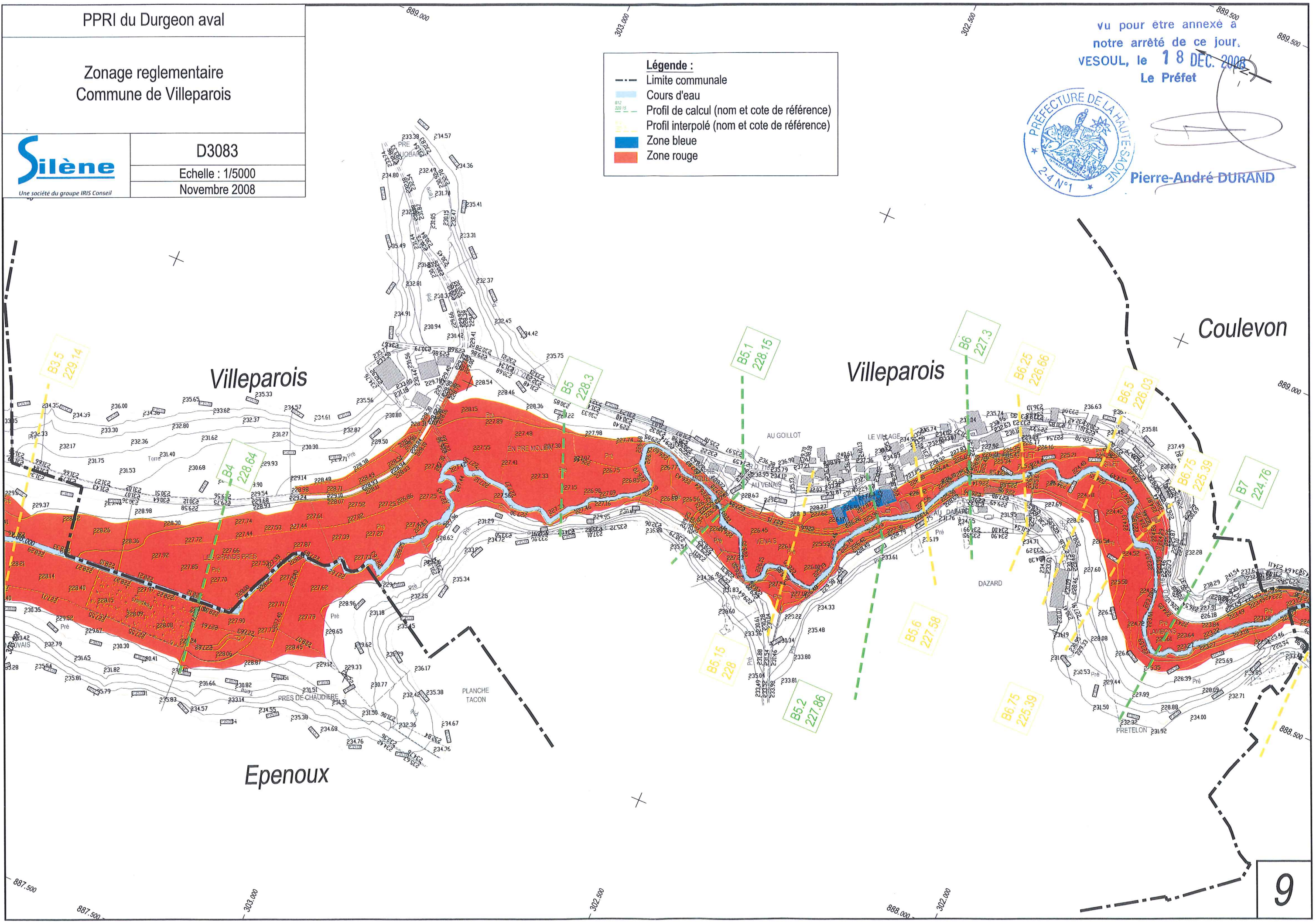
Zonage réglementaire
Commune de Villeparois



D3083
Echelle : 1/5000
Novembre 2008

Légende :

- Limite communale
- Cours d'eau
- Profil de calcul (nom et cote de référence)
- Profil interpolé (nom et cote de référence)
- Zone bleue
- Zone rouge



vu pour être annexé à
notre arrêté de ce jour,
VESOUL, le 18 DEC. 2008
Le Préfet



Pierre-André DURAND



*Noidans-les-Vesoul:
Pages 22 et 23*

*Vesoul:
Pages 17 à 21*

Durgeon

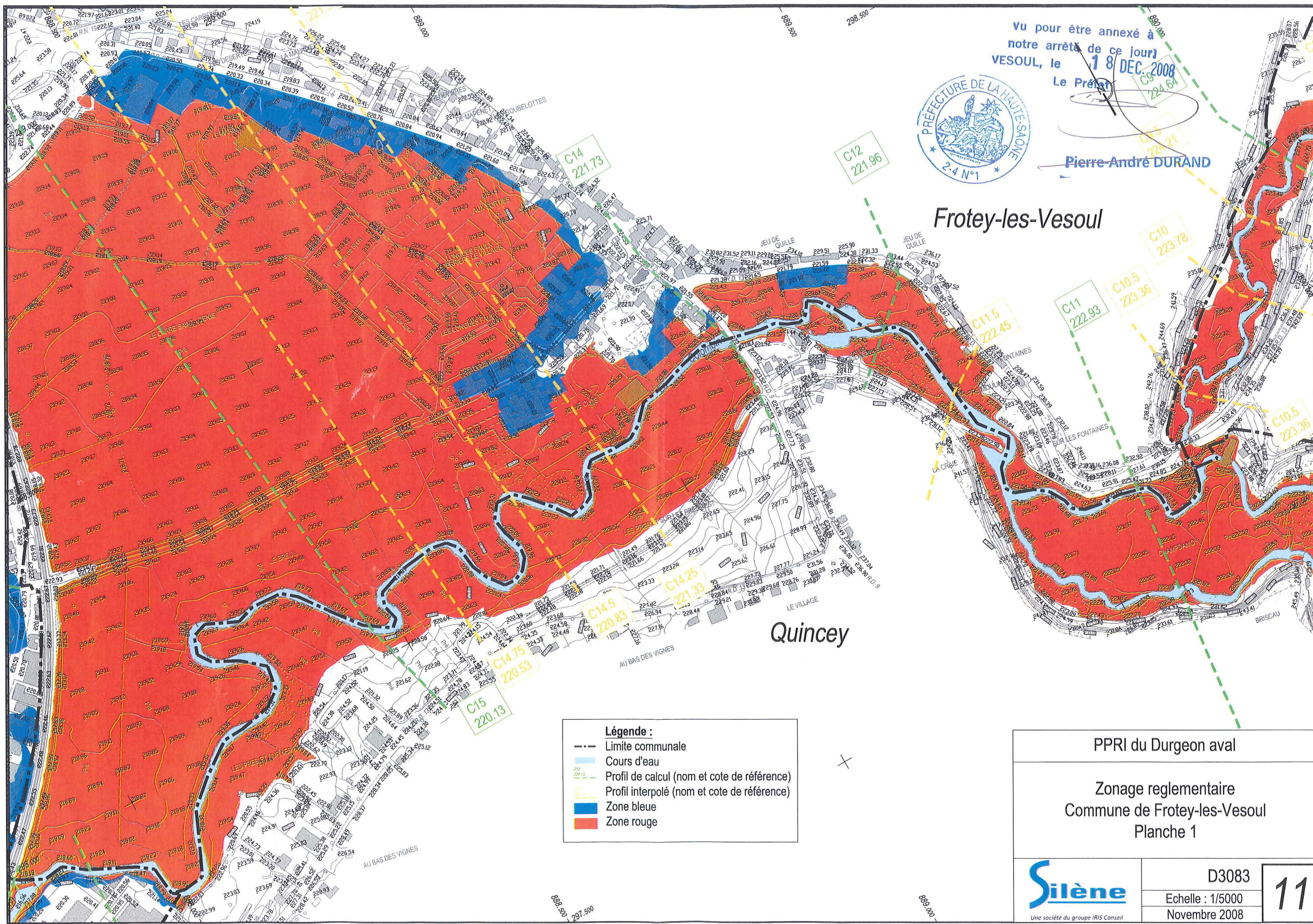
*Frotey-les-Vesoul:
Pages 11 et 12*

Méline

*Echenoz-la-Méline:
Pages 15 et 16*

*Quincey:
Pages 13 et 14*

Colombine



Vu pour être annexé à
notre arrêté de ce jour
VESOUL, le 18 DEC. 2008
Le Préfet



Pierre-André DURAND

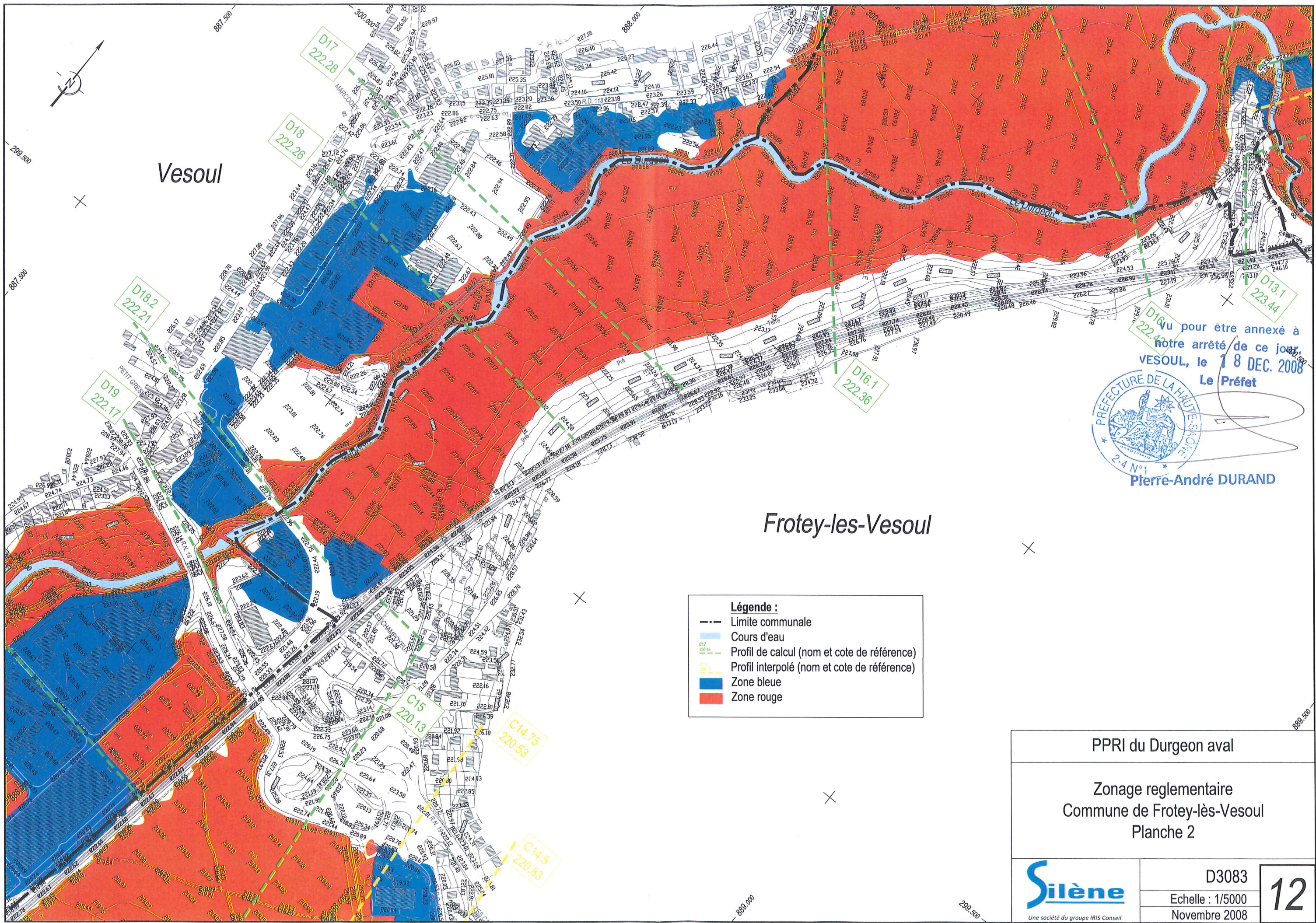
Frotey-les-Vesoul

Quincey

- Légende :**
- Limite communale
 - Cours d'eau
 - Profil de calcul (nom et cote de référence)
 - Profil interpolé (nom et cote de référence)
 - Zone bleue
 - Zone rouge

PPRI du Durgeon aval	
Zonage réglementaire Commune de Frotey-les-Vesoul Planche 1	
	D3083
Echelle : 1/5000	11
Novembre 2008	

Une société du groupe IRIS Conseil




Vesoul

Frotey-les-Vesoul

vu pour être annexé à
notre arrêté de ce jour
VESOUL, le 18 DEC. 2008
Le Préfet



- Légende :**
- Limite communale
 - Cours d'eau
 - Profil de calcul (nom et cote de référence)
 - Profil interpolé (nom et cote de référence)
 - Zone bleue
 - Zone rouge

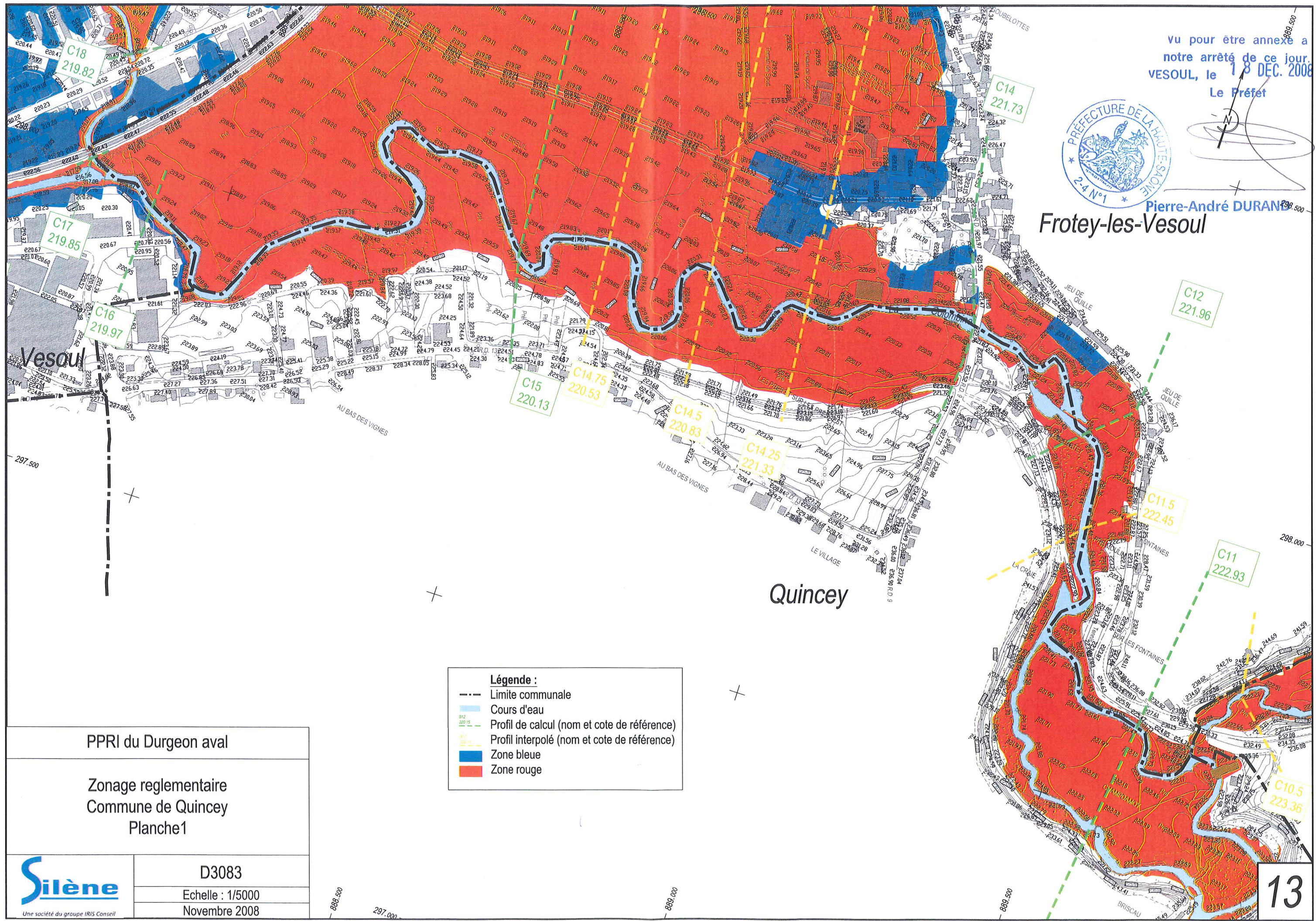
PPRI du Durgeon aval	
Zonage réglementaire Commune de Frotey-lès-Vesoul Planche 2	
 Une société du groupe IRIS Conseil	D3083 Echelle : 1/5000 Novembre 2008
12	

vu pour être annexé à
notre arrêté de ce jour,
VESOUL, le 18 DEC. 2008
Le Préfet



Pierre-André DURANT

Frotey-les-Vesoul



Légende :

- Limite communale
- Cours d'eau
- Profil de calcul (nom et cote de référence)
- Profil interpolé (nom et cote de référence)
- Zone bleue
- Zone rouge

PPRI du Durgeon aval

Zonage réglementaire
Commune de Quincey
Planche 1



D3083
Echelle : 1/5000
Novembre 2008

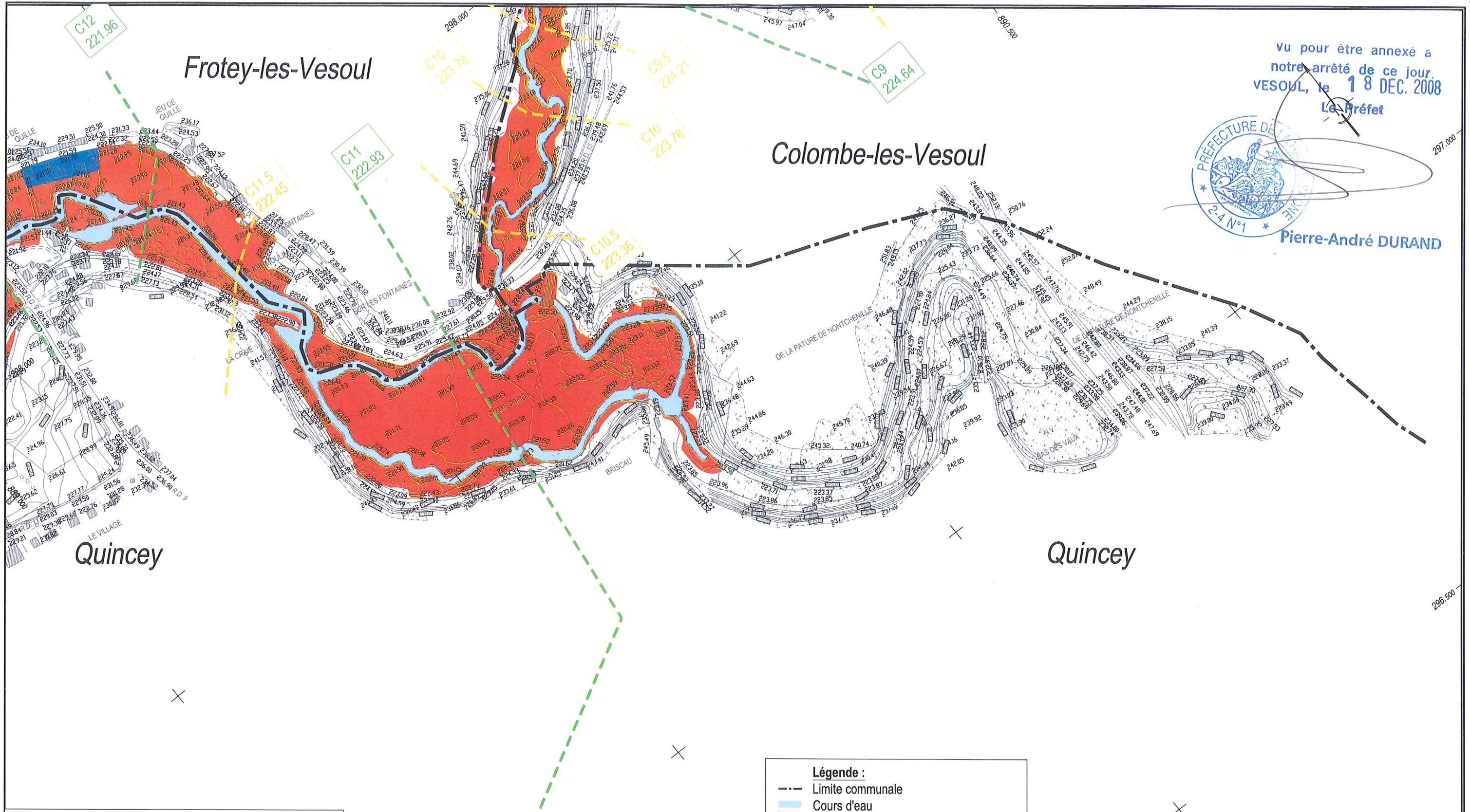
Frotey-les-Vesoul

Colombe-les-Vesoul

Vu pour être annexé à
notre arrêté de ce jour
VESOUL, le 18 DEC. 2008
Le Préfet



Pierre-André DURAND



Légende :

- Limite communale
- Cours d'eau
- Profil de calcul (nom et cote de référence)
- Profil interpolé (nom et cote de référence)
- Zone bleue
- Zone rouge

PPRI du Durgeon aval

Zonage réglementaire
Commune de Quincey
Planche 2



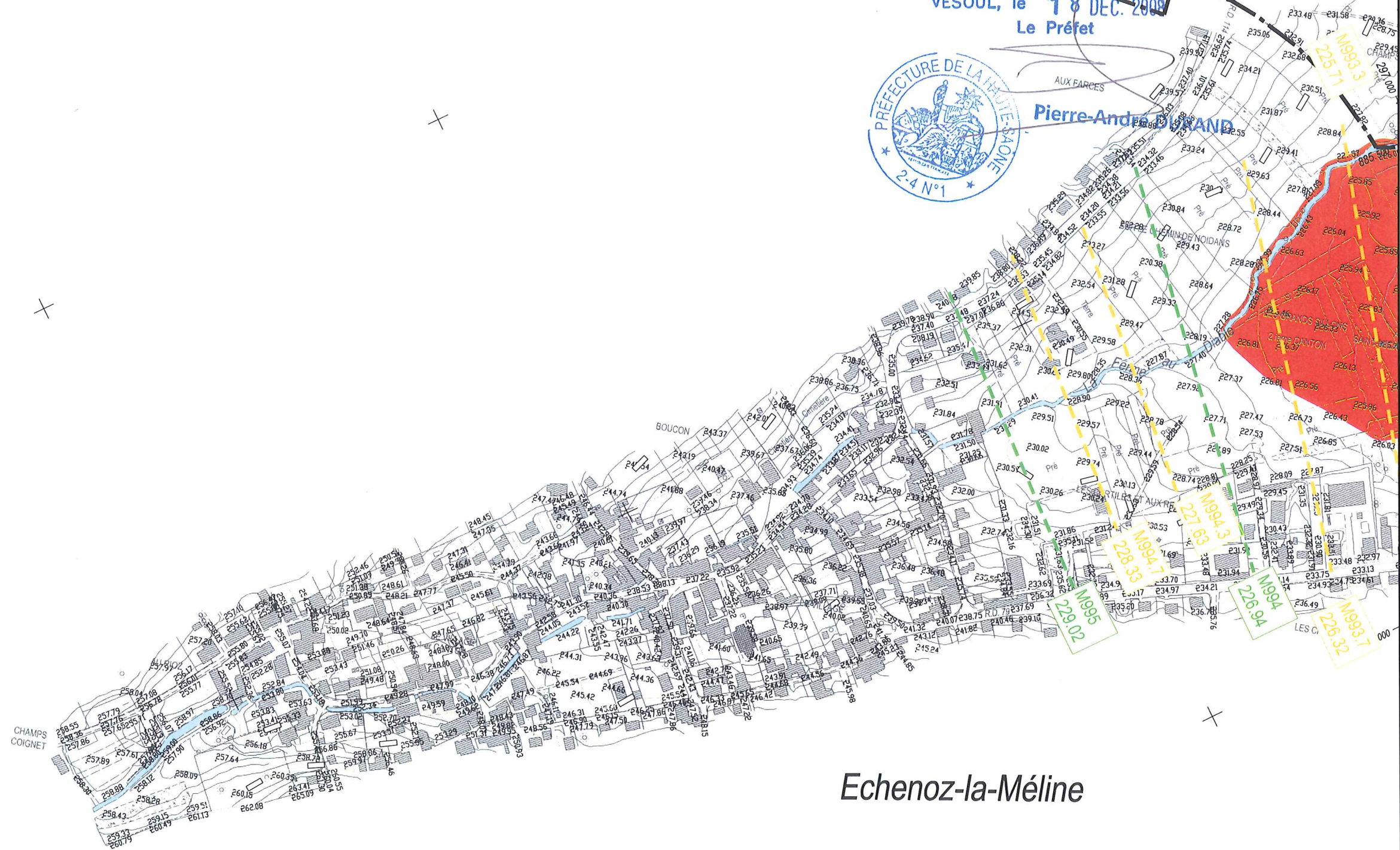
D3083

Echelle : 1/5000
Novembre 2008

Noidans-les-Vesoul
 vu pour être annexé à
 notre arrêté de ce jour.
 VESOUL, le 18 DEC. 2008
 Le Préfet



Pierre-André DISSAND



Echenoz-la-Méline

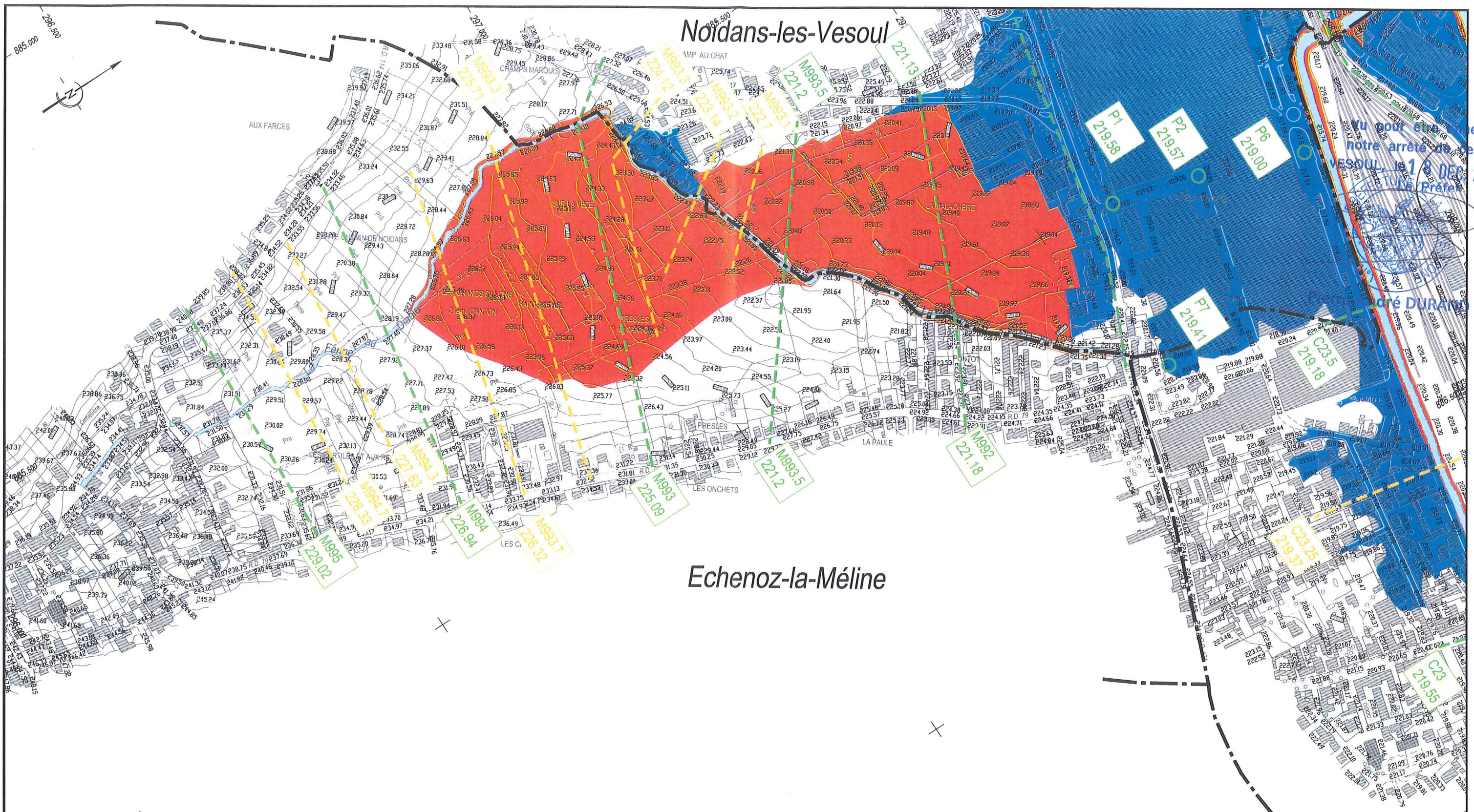
PPRI du Durgeon aval

Zonage réglementaire
 Commune de Echenoz-la-Méline
 Planche 1

- Légende :**
- Limite communale
 - Cours d'eau
 - Profil de calcul (nom et cote de référence)
 - Profil interpolé (nom et cote de référence)
 - Zone bleue
 - Zone rouge



D3083
 Echelle : 1/5000
 Novembre 2008



PPRI du Durgeon aval

Zonage réglementaire
Commune de Echenoz-la-Méline
Planche 2

Légende :

- Limite communale
- Cours d'eau
- Profil de calcul (nom et cote de référence)
- Profil interpolé (nom et cote de référence)
- Zone bleue
- Zone rouge

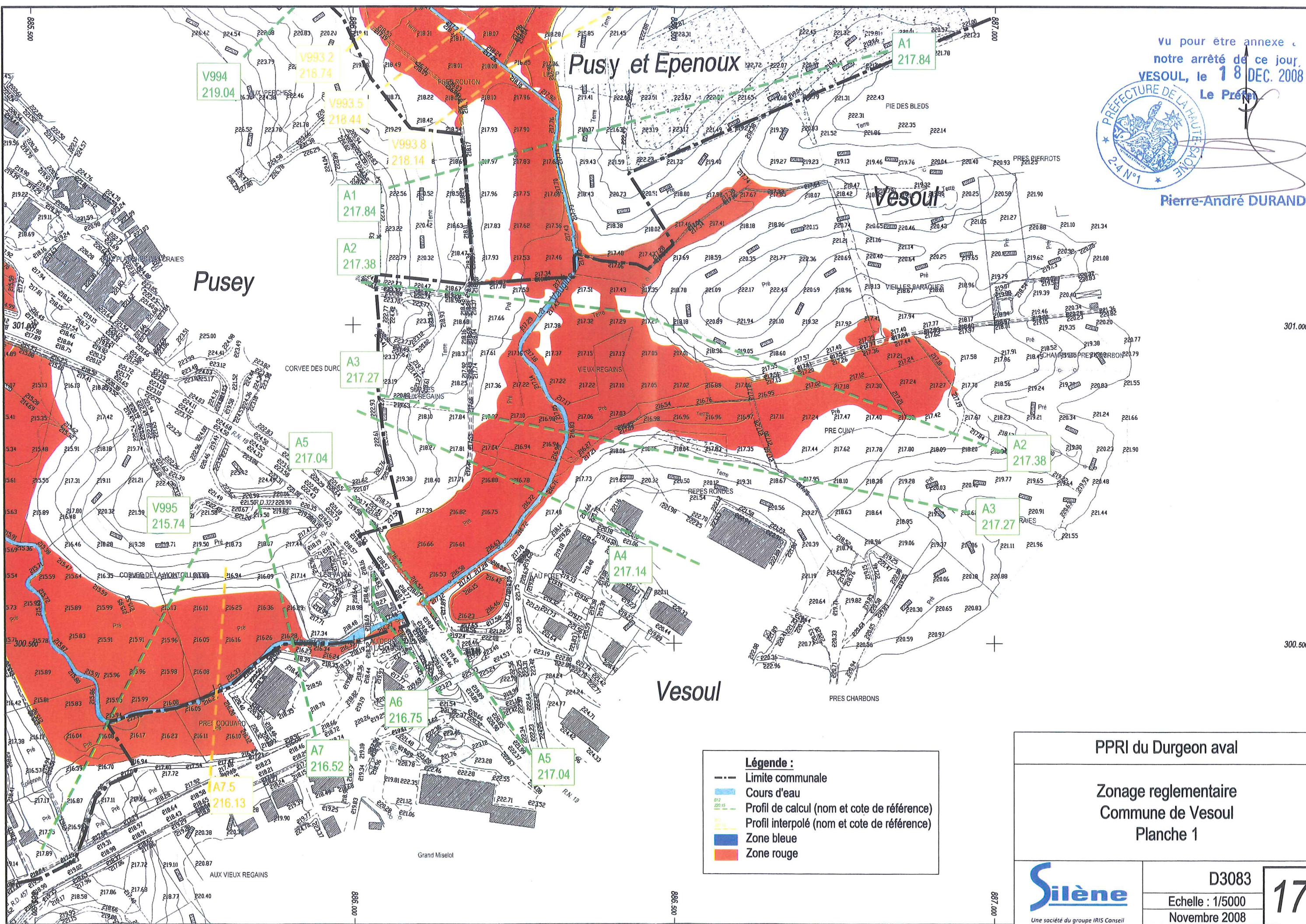


D3083
Echelle : 1/5000
Novembre 2008

Vu pour être annexé
notre arrêté de ce jour.
VESOUL, le 18 DEC. 2008
Le Préfet



Pierre-André DURAND



Légende :

- Limite communale
- Cours d'eau
- Profil de calcul (nom et cote de référence)
- Profil interpolé (nom et cote de référence)
- Zone bleue
- Zone rouge

PPRI du Durgeon aval

Zonage réglementaire
Commune de Vesoul
Planche 1

Silène
Une société du groupe IRIS Conseil

D3083
Echelle : 1/5000
Novembre 2008

17

PPRI du Durgeon aval

Zonage réglementaire
Commune de Vesoul
Planche 2



D3083

Echelle : 1/5000

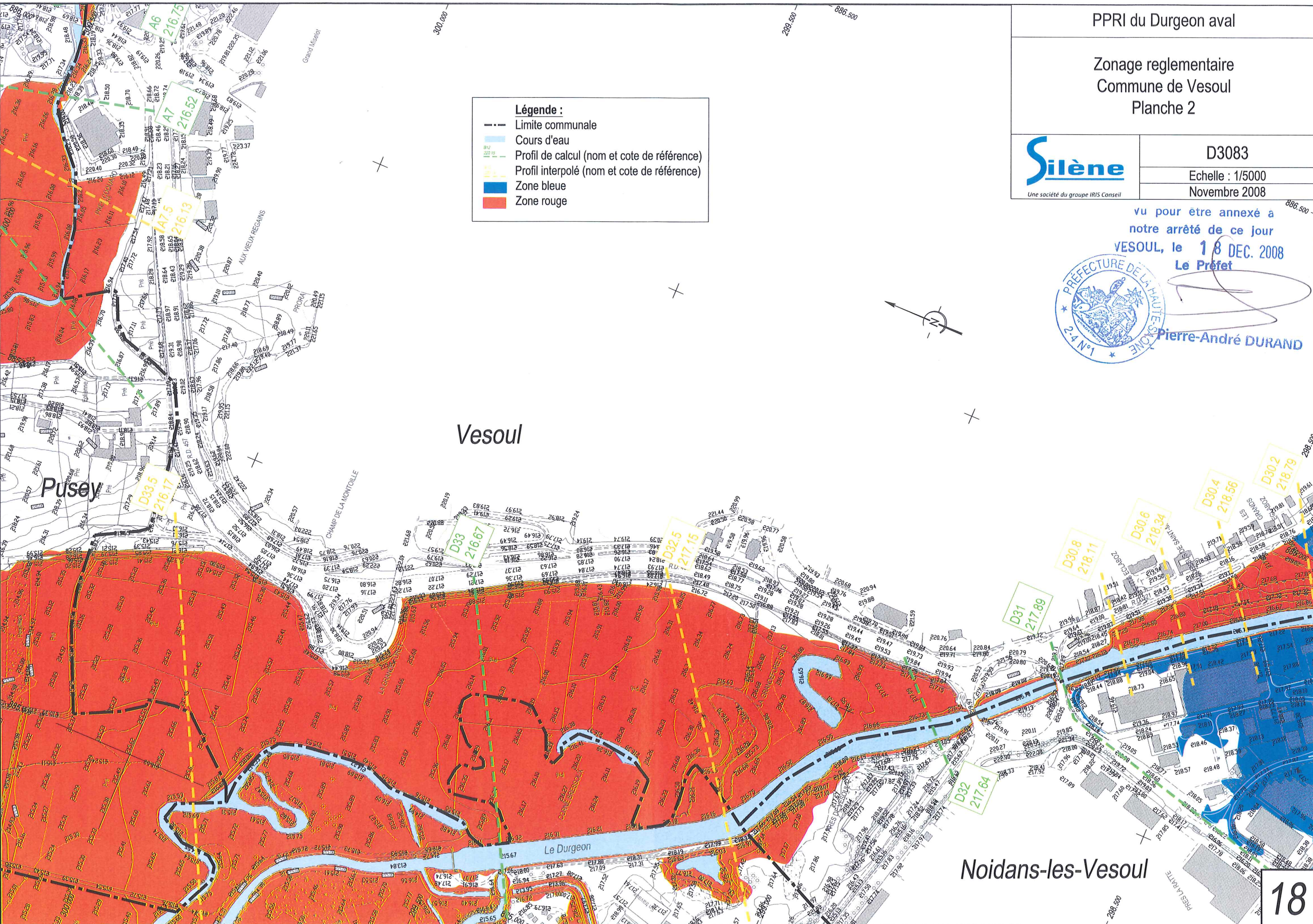
Novembre 2008

vu pour être annexé à
notre arrêté de ce jour
VESOUL, le 18 DEC. 2008
Le Préfet



Légende :

- Limite communale
- Cours d'eau
- Profil de calcul (nom et cote de référence)
- Profil interpolé (nom et cote de référence)
- Zone bleue
- Zone rouge

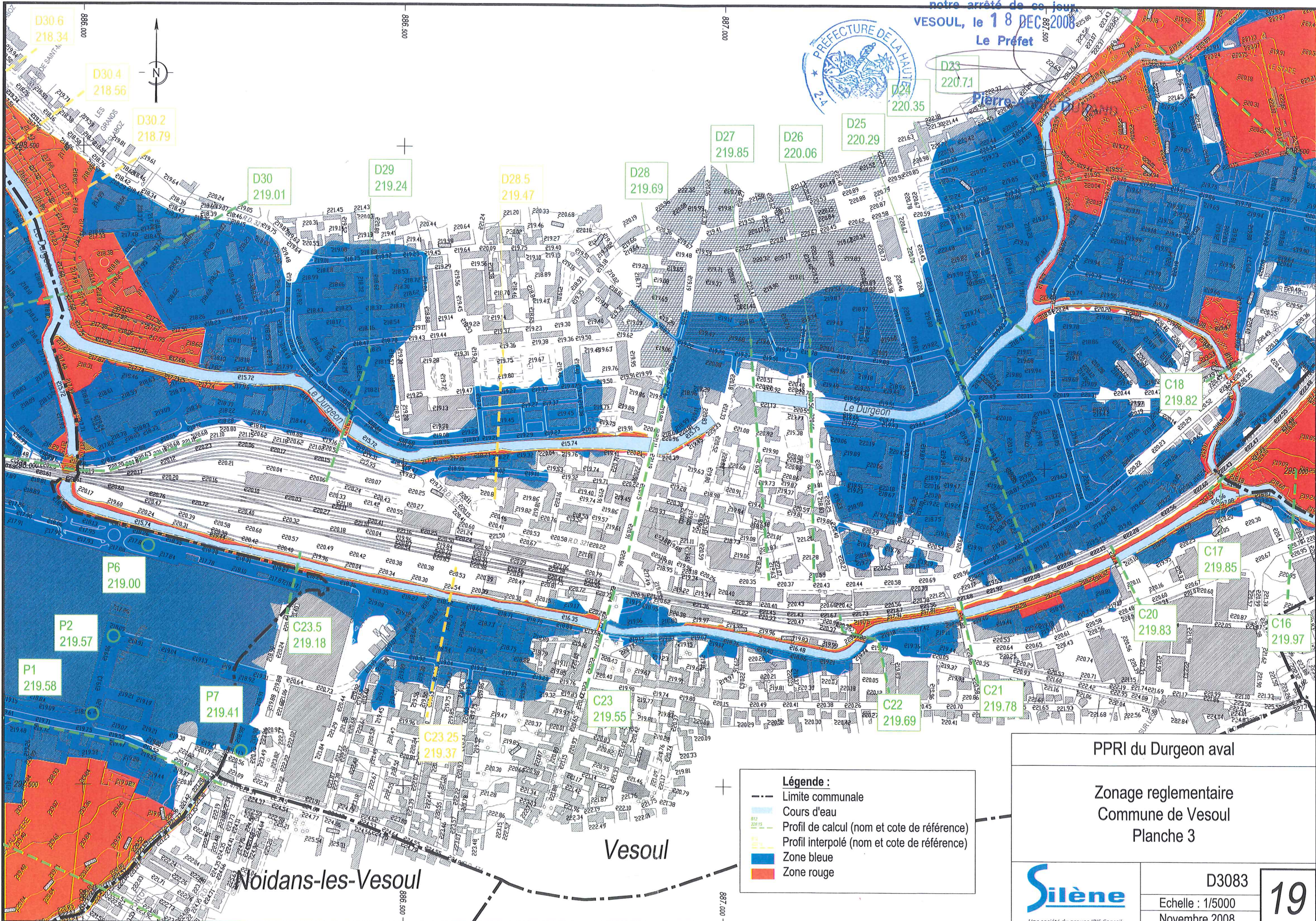


Vesoul

Pusey

Noidans-les-Vesoul

Vu pour être annexé à
notre arrêté de ce jour
VESOUL, le 18 DEC 2008
Le Préfet



- Légende :**
- Limite communale
 - Cours d'eau
 - Profil de calcul (nom et cote de référence)
 - Profil interpolé (nom et cote de référence)
 - Zone bleue
 - Zone rouge

PPRI du Durgeon aval
Zonage réglementaire
Commune de Vesoul
Planche 3

<p>Silène Une société du groupe IRIS Conseil</p>	D3083	<p>19</p>
	<p>Echelle : 1/5000 Novembre 2008</p>	

PPRI du Durgeon aval

Zonage réglementaire
Commune de Vesoul
Planche 4



D3083

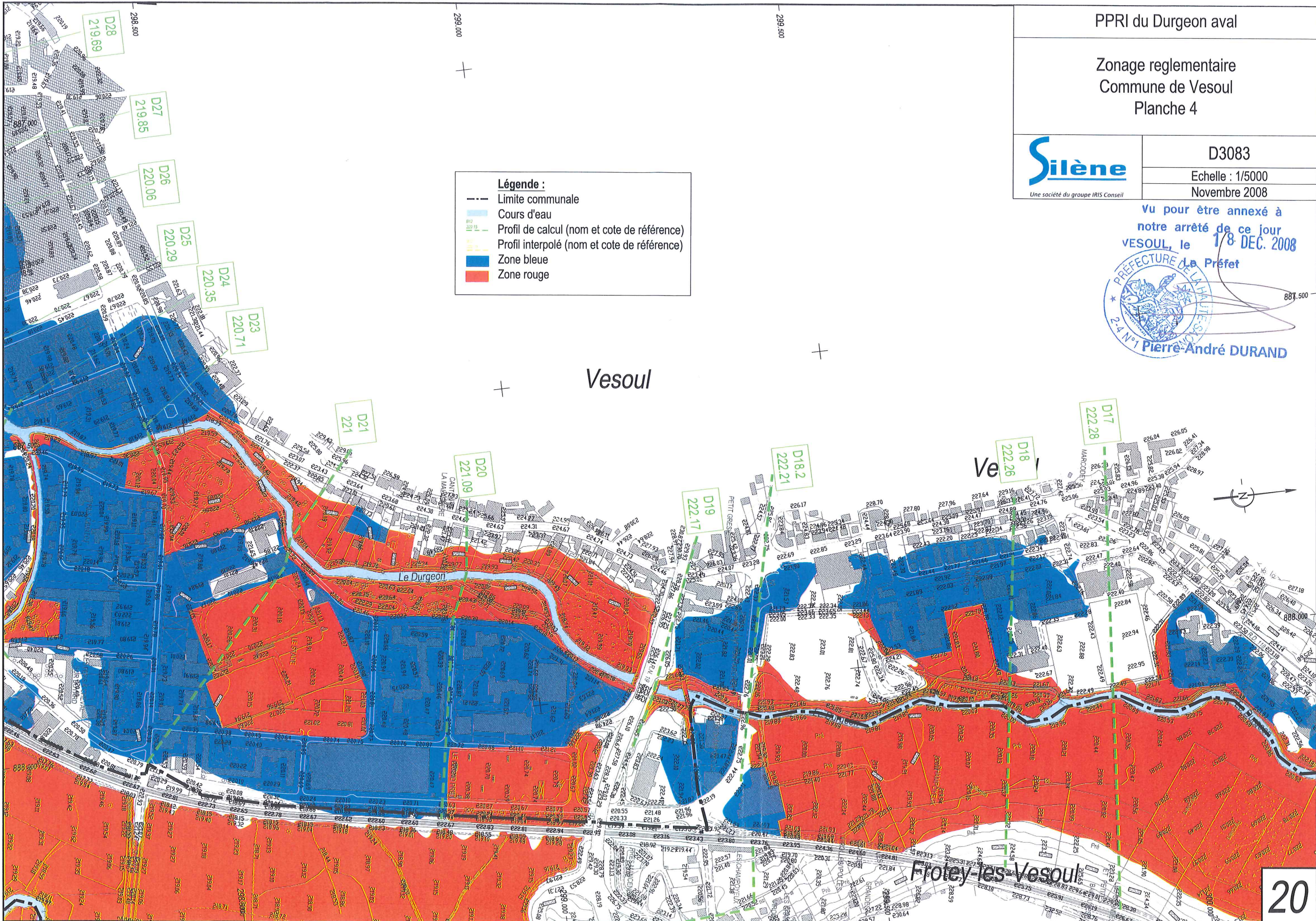
Echelle : 1/5000
Novembre 2008

Vu pour être annexé à
notre arrêté de ce jour
VESOUL, le 18 DEC. 2008
Le Préfet



Légende :

- Limite communale
- Cours d'eau
- Profil de calcul (nom et cote de référence)
- Profil interpolé (nom et cote de référence)
- Zone bleue
- Zone rouge



PPRI du Durgeon aval

Zonage réglementaire
Commune de Vesoul
Planche 5



D3083

Echelle : 1/5000

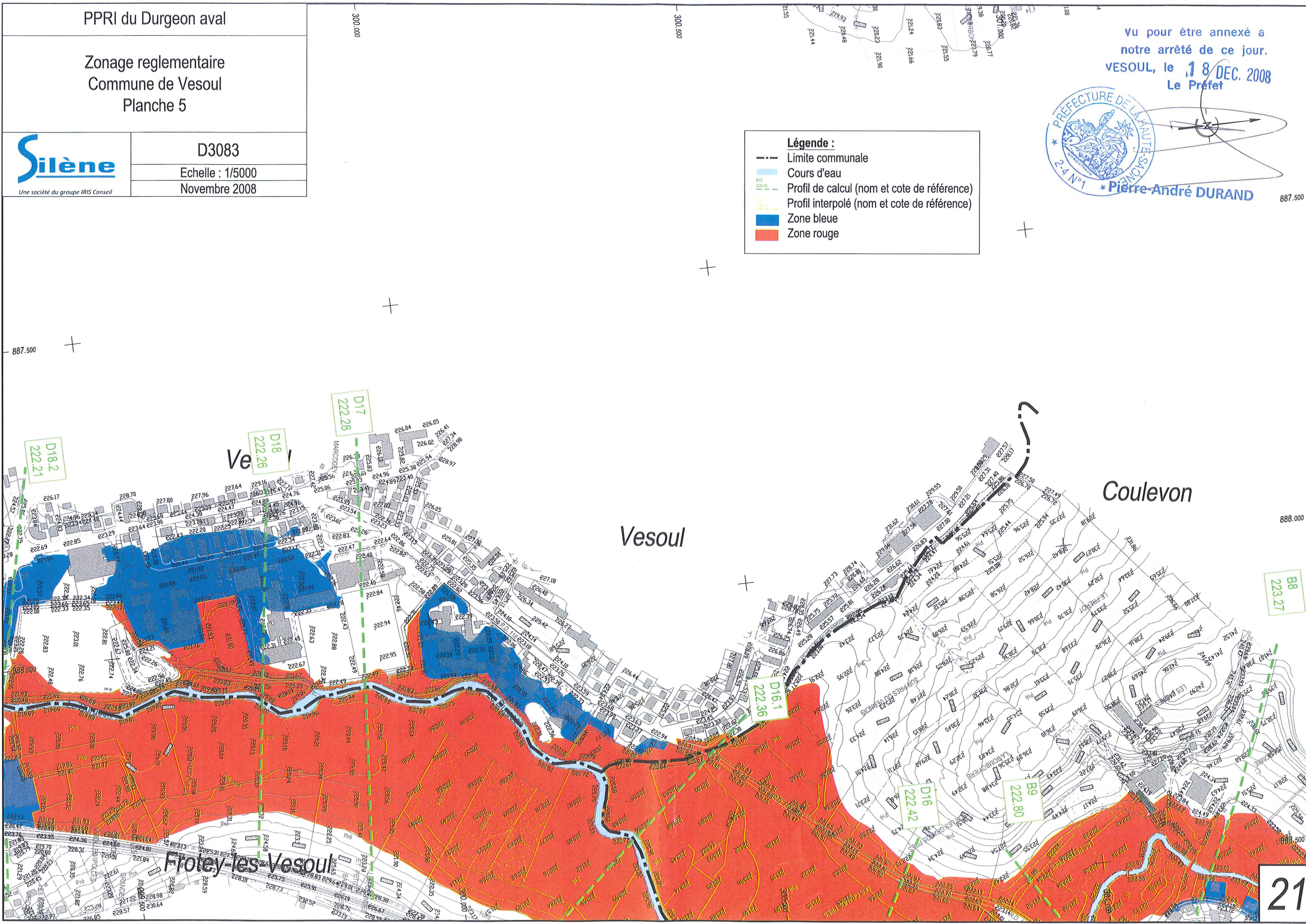
Novembre 2008

Vu pour être annexé à
notre arrêté de ce jour.
VESOUL, le 18 DEC. 2008
Le Préfet



Légende :

- Limite communale
- Cours d'eau
- Profil de calcul (nom et cote de référence)
- Profil interpolé (nom et cote de référence)
- Zone bleue
- Zone rouge



PPRI du Durgeon aval

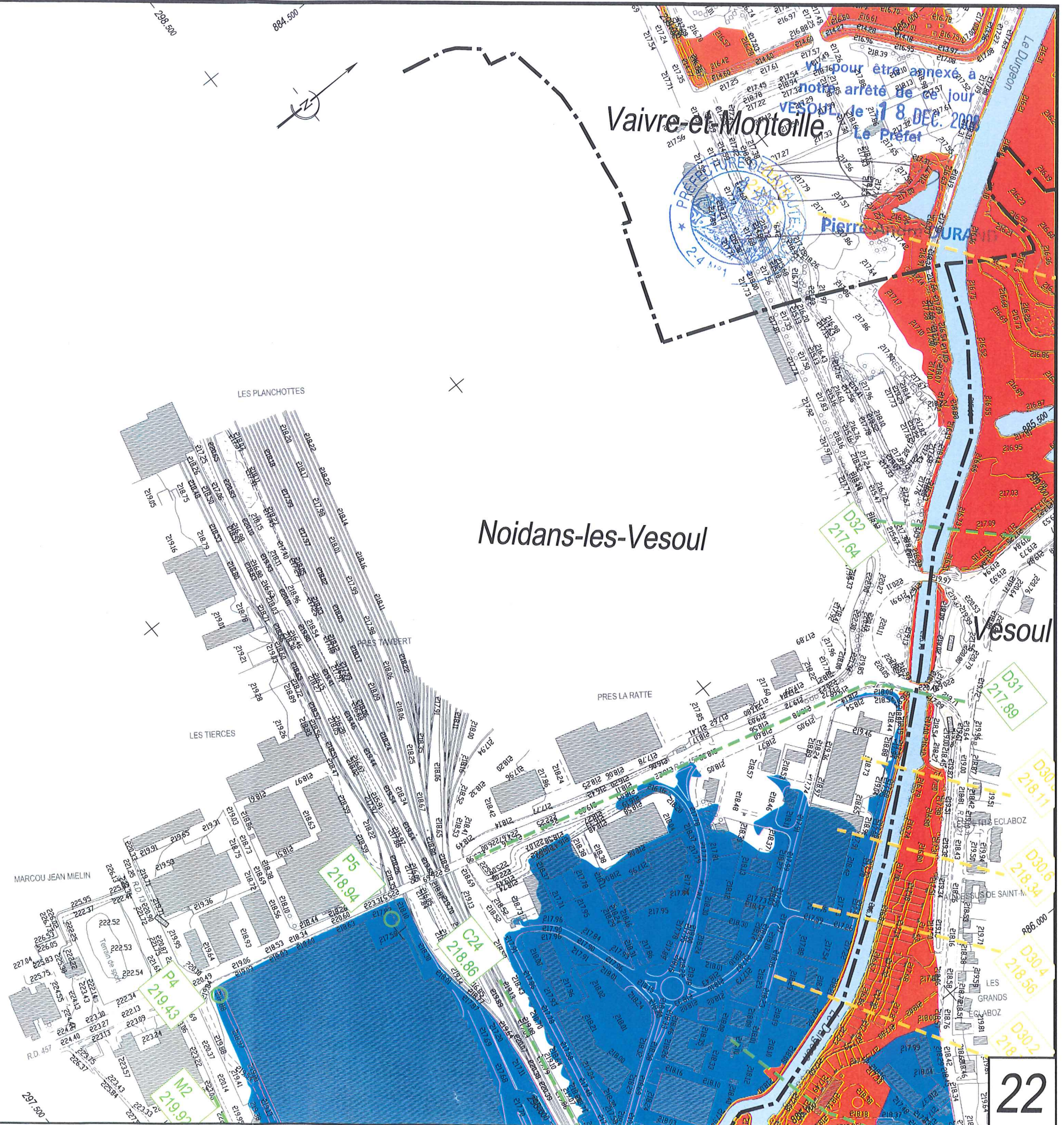
Zonage réglementaire
Commune de Noidans-lès-Vesoul
Planche 1



D3083

Echelle : 1/5000
Novembre 2008

- Légende :**
- Limite communale
 - Cours d'eau
 - Profil de calcul (nom et cote de référence)
 - Profil interpolé (nom et cote de référence)
 - Zone bleue
 - Zone rouge



PPRI du Durgeon aval

Zonage réglementaire
Commune de Noidans-lès-Vesoul
Planche 2



D3083

Echelle : 1/5000

Novembre 2008

- Légende :**
- Limite communale
 - Cours d'eau
 - Profil de calcul (nom et cote de référence)
 - Profil interpolé (nom et cote de référence)
 - Zone bleue
 - Zone rouge

Echenoz-la-Méline

Noidans-les-Vesoul

Vesoul

Vu pour être annexé
notre arrêté de ce jour.
Le Préfet



*Pusy-Epenoux:
Pages 25 à 27*

Vu pour être annexé à
notre arrêté de ce jour.
VESOUL, le 18 DEC. 2008
Le Préfet



Pierre-André DURAND

*Chemilly:
Page 41*

*Pusey:
Pages 28 à 30*

*Montigny-les-Vesoul:
Pages 35 et 36*

Vaugine

*Chariez:
Pages 37 et 38*

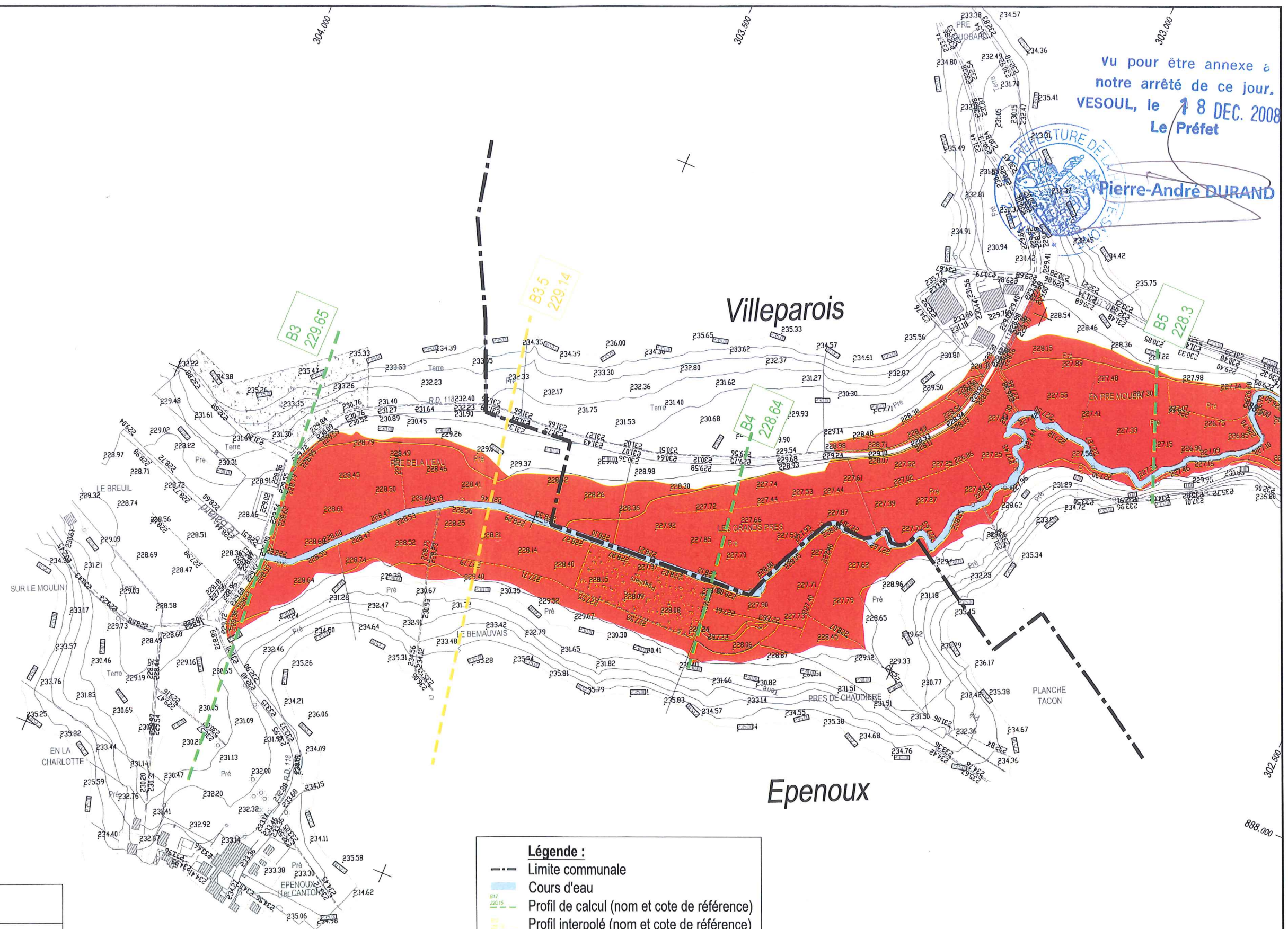
Durgeon

*Vaivre et Montoille:
Pages 31 à 34*

*Pontcey:
Pages 39 et 40*

Vu pour être annexe à
notre arrêté de ce jour.
VESOUL, le 18 DEC. 2008
Le Préfet

PREFECTURE DE LA SEINE
Pierre-André DURAND



Légende :

- Limite communale
- Cours d'eau
- Profil de calcul (nom et cote de référence)
- Profil interpolé (nom et cote de référence)
- Zone bleue
- Zone rouge

PPRI du Durgeon aval

Zonage réglementaire
Commune de Pusy et Epenoux
Planche 1

Silène
Une société du groupe IRIS Conseil

D3083
Echelle : 1/5000
Novembre 2008

PPRI du Durgeon aval

Zonage réglementaire
Commune de Pusy et Epenoux
Planche 2



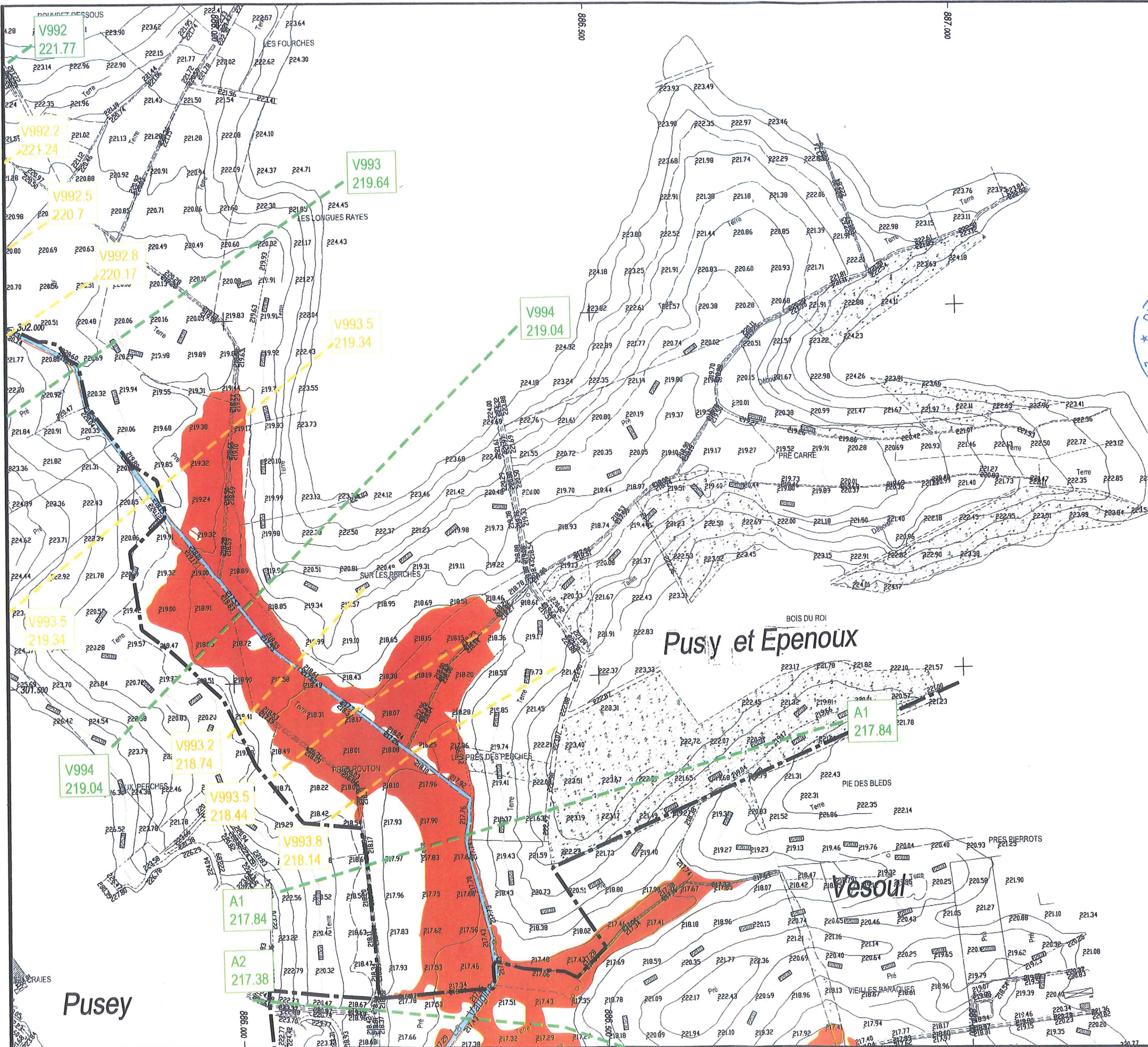
D3083
Echelle : 1/5000
Novembre 2008

Vu pour être annexé à
notre arrêté de ce jour
VESOUL, le 18 DEC. 2008
Le Préfet



Pierre-André DURAND

- Légende :**
- Limite communale
 - Cours d'eau
 - Profil de calcul (nom et cote de référence)
 - Profil interpolé (nom et cote de référence)
 - Zone bleue
 - Zone rouge



PPRI du Durgeon aval

Zonage réglementaire
Commune de Pusy et Epenoux
Planche 3

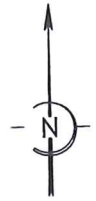


D3083

Echelle : 1/5000
Novembre 2008

Légende :

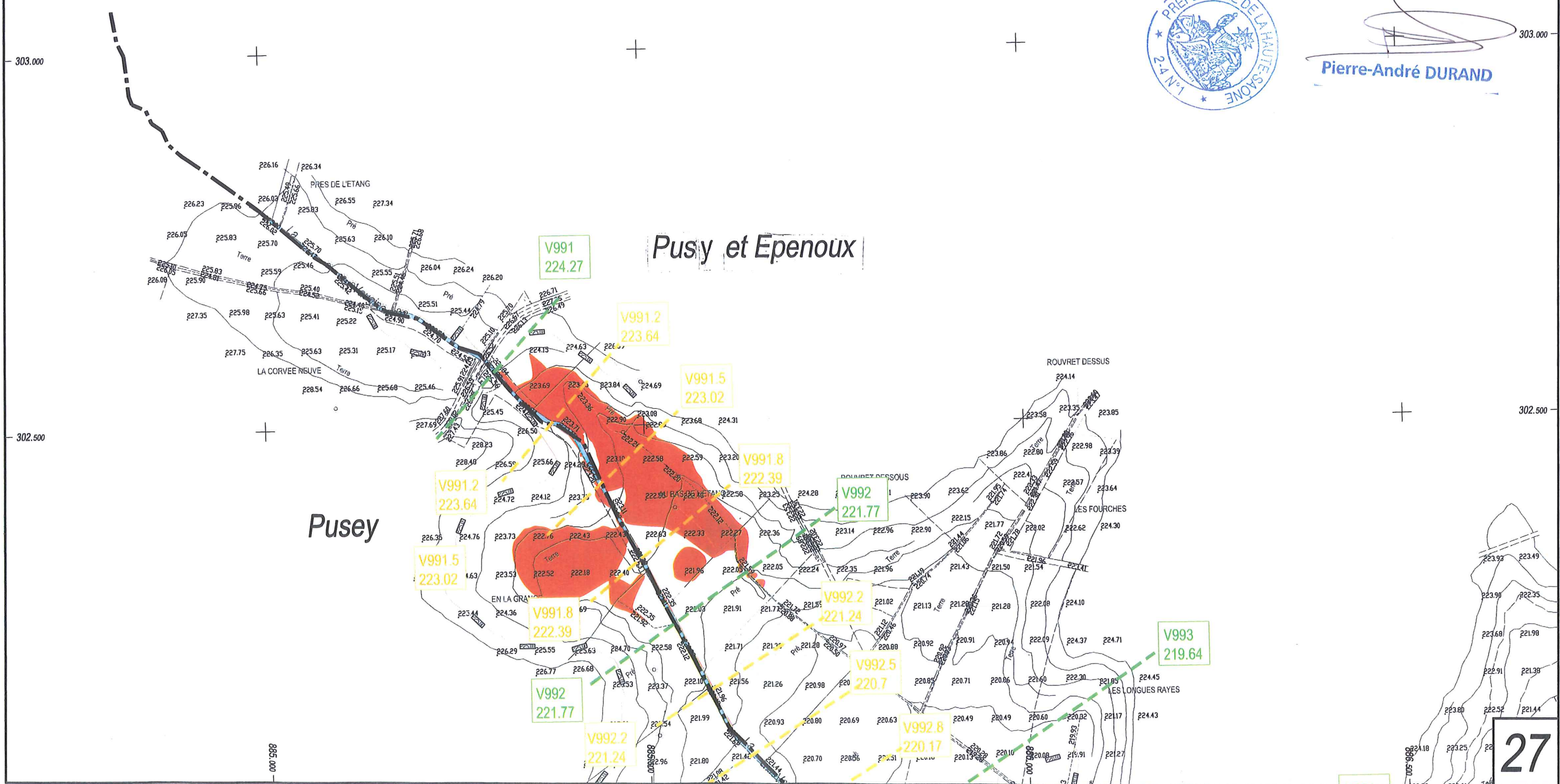
- Limite communale
- Cours d'eau
- Profil de calcul (nom et cote de référence)
- Profil interpolé (nom et cote de référence)
- Zone bleue
- Zone rouge



Vu pour être annexé à
notre arrêté de ce jour,
VESOUL, le 18 DEC. 2008
Le Préfet



Pierre-André DURAND



Vu pour être annexé à
notre arrêté de ce jour,
VESOUL, le 18 DEC. 2008
Le Préfet



PPRI du Durgeon aval

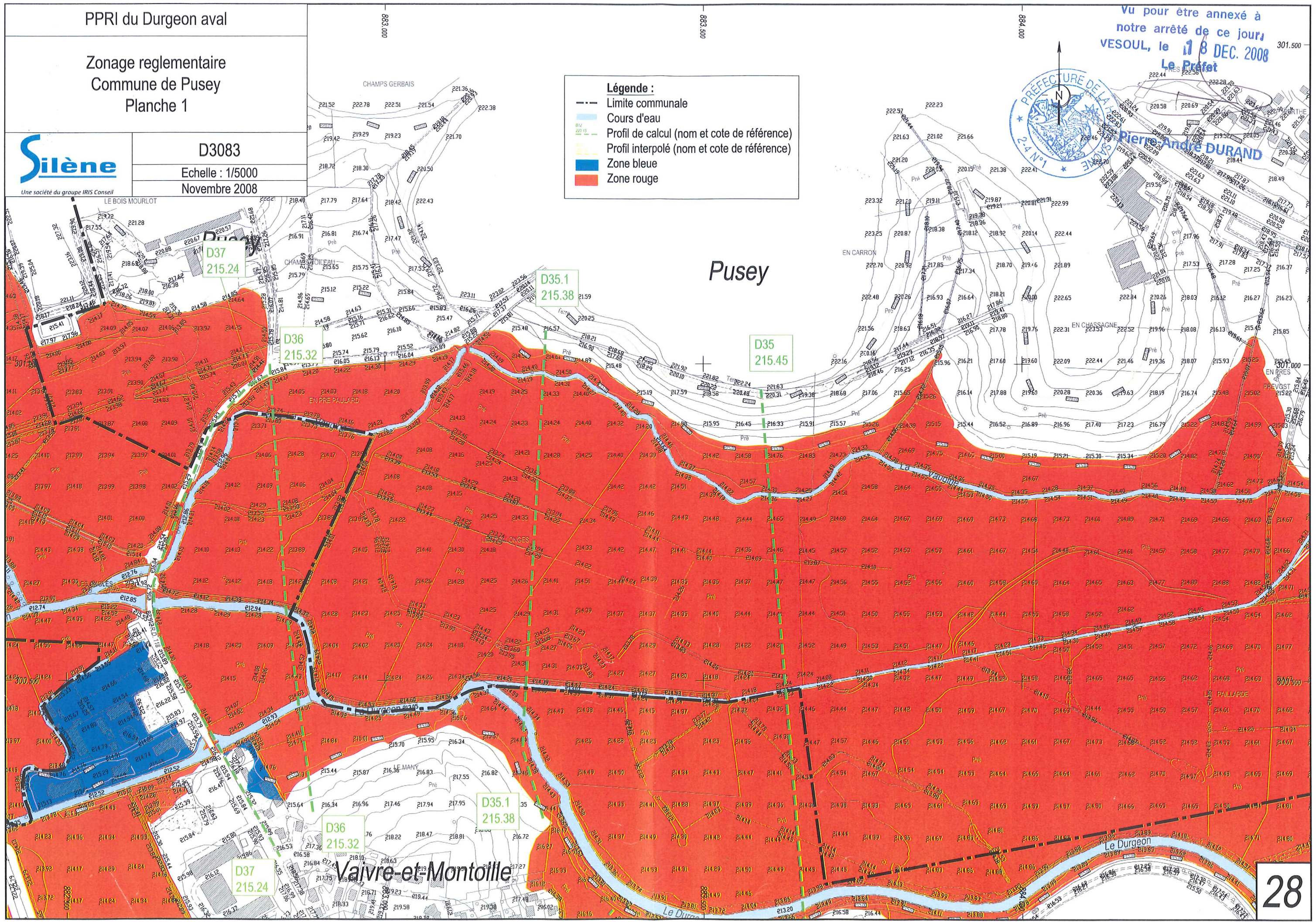
Zonage réglementaire Commune de Pusey Planche 1



D3083
Echelle : 1/5000
Novembre 2008

Légende :

- Limite communale
- Cours d'eau
- Profil de calcul (nom et cote de référence)
- Profil interpolé (nom et cote de référence)
- Zone bleue
- Zone rouge



PPRI du Durgeon aval

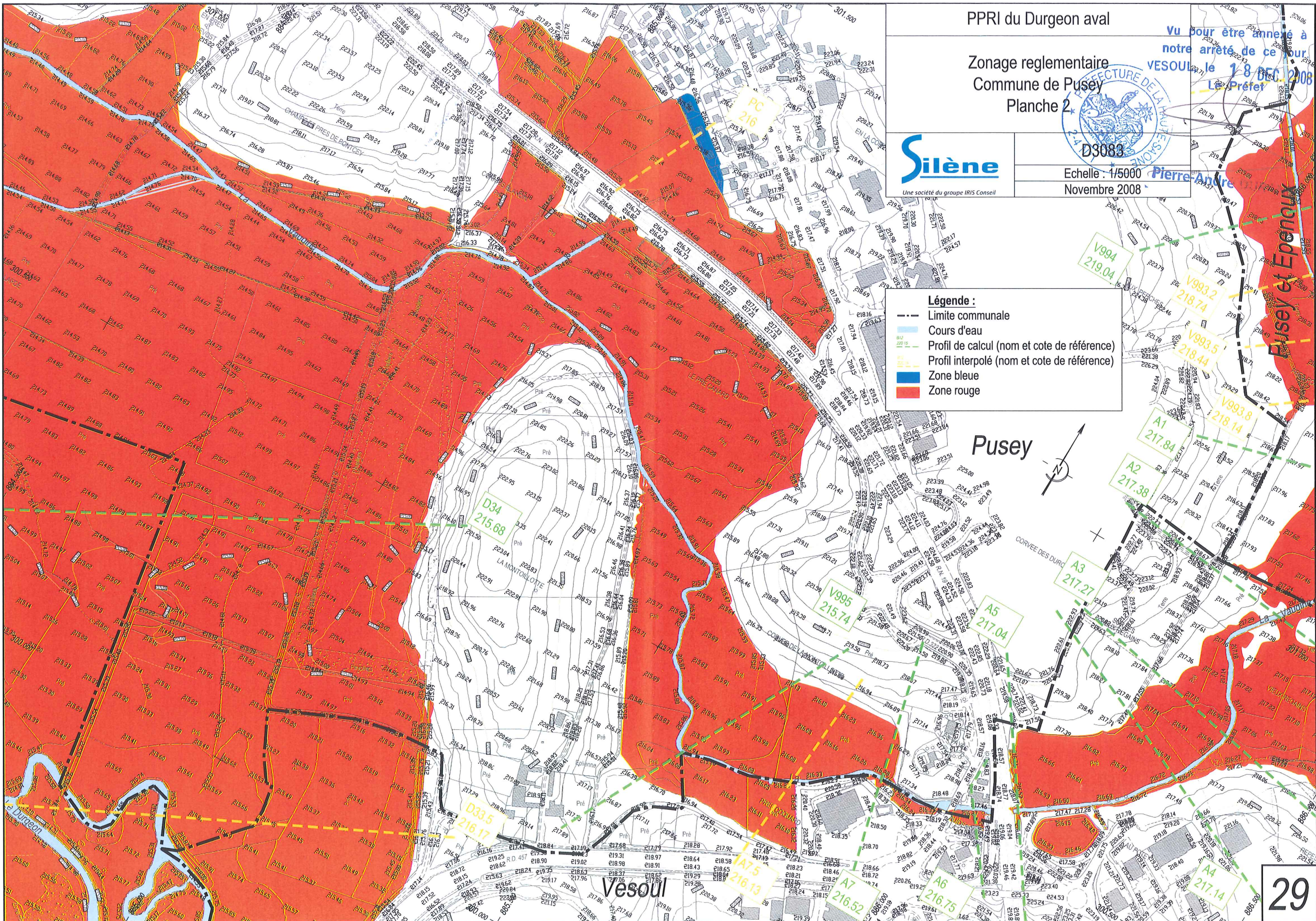
Zonage réglementaire
Commune de Pusey
Planche 2

Vu pour être annexé à
notre arrêté de ce jour.
VESOUL le 18 DEC 2008
Le Préfet



Echelle : 1/5000
Pierre-André
Novembre 2008

- Légende :**
- Limite communale
 - Cours d'eau
 - Profil de calcul (nom et cote de référence)
 - Profil interpolé (nom et cote de référence)
 - Zone bleue
 - Zone rouge



PPRI du Durgeon aval

Zonage réglementaire
Commune de Pusey
Planche 3

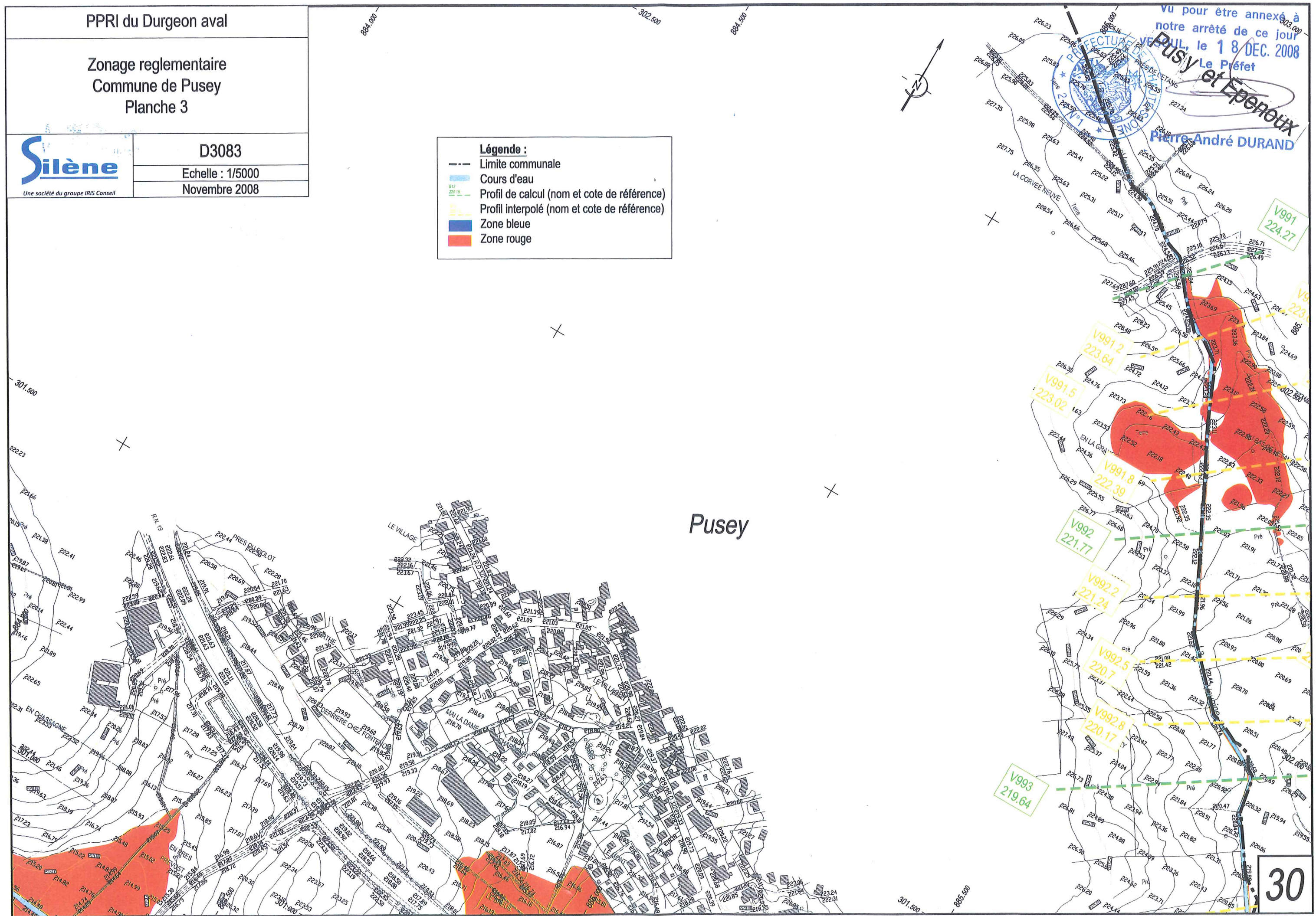


D3083

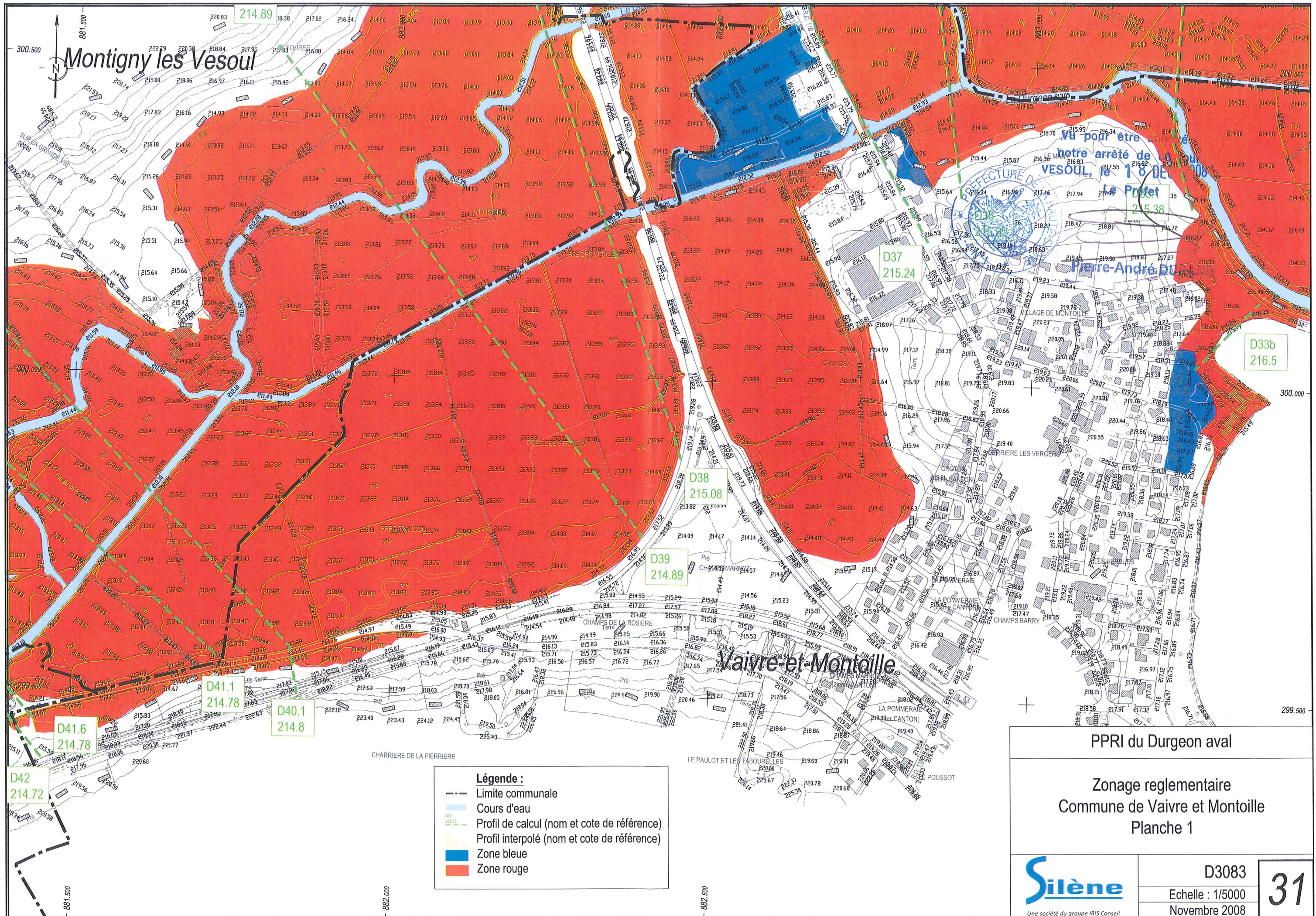
Echelle : 1/5000
Novembre 2008

Légende :

- Limite communale
- Cours d'eau
- Profil de calcul (nom et cote de référence)
- Profil interpolé (nom et cote de référence)
- Zone bleue
- Zone rouge



Vu pour être annexé à
notre arrêté de ce jour
Pusey, le 18 DEC. 2008
Le Préfet
Pierre-André DURAND



Montigny les Vesoul

Vu pour être
notre arrêté de
VESOUL, le 18 DE
Le Préfet
Pierre-André DU

- Légende :**
- Limite communale
 - Cours d'eau
 - Profil de calcul (nom et cote de référence)
 - Profil interpolé (nom et cote de référence)
 - Zone bleue
 - Zone rouge

PPRI du Durgeon aval

Zonage réglementaire
Commune de Vaire et Montoille
Planche 1

Silène
Une société du groupe IRIS Conseil

D3083
Echelle : 1/5000
Novembre 2008

31

PPRI du Durgeon aval

Zonage réglementaire
Commune de Vaivre et Montoille
Planche 2



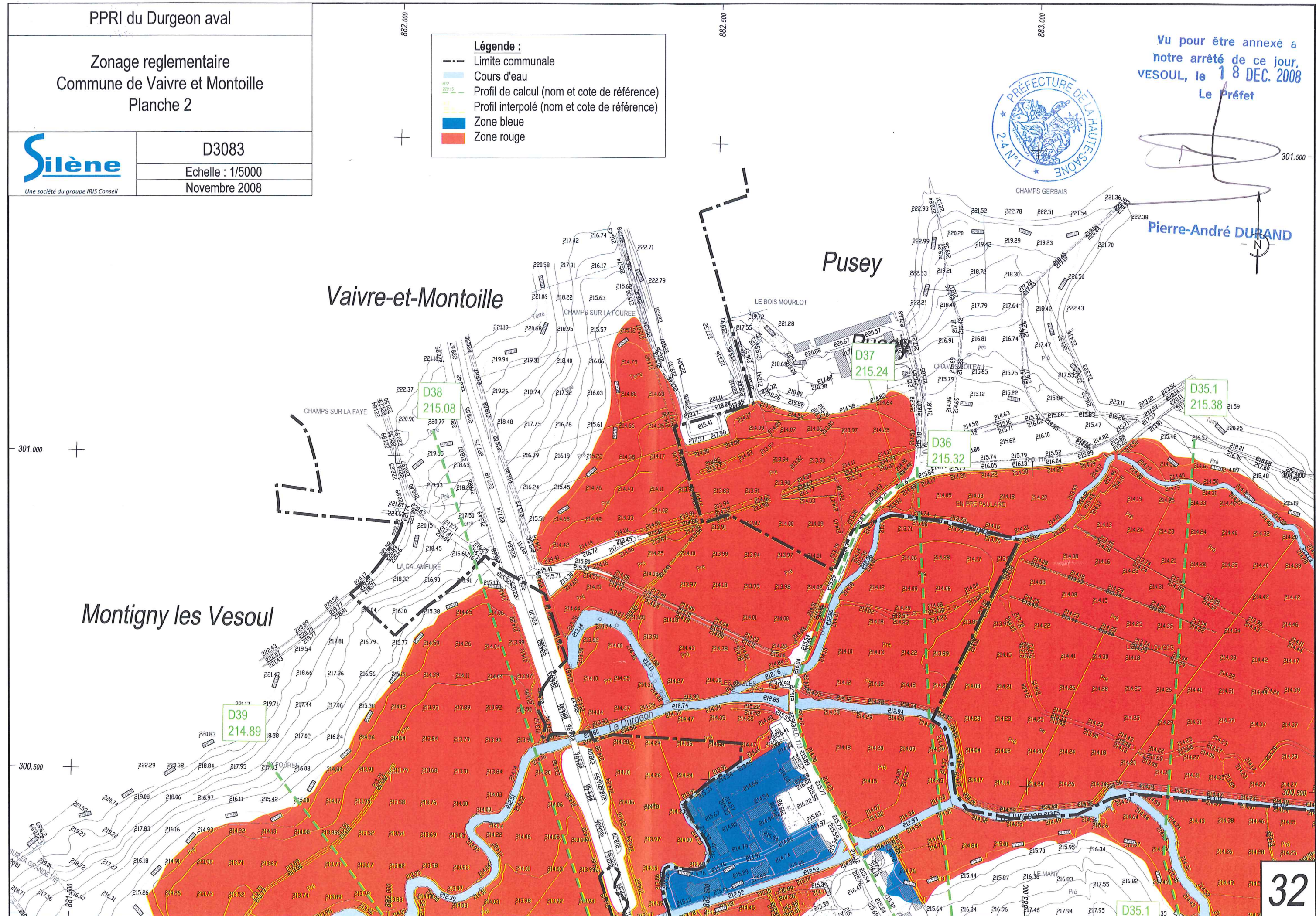

D3083

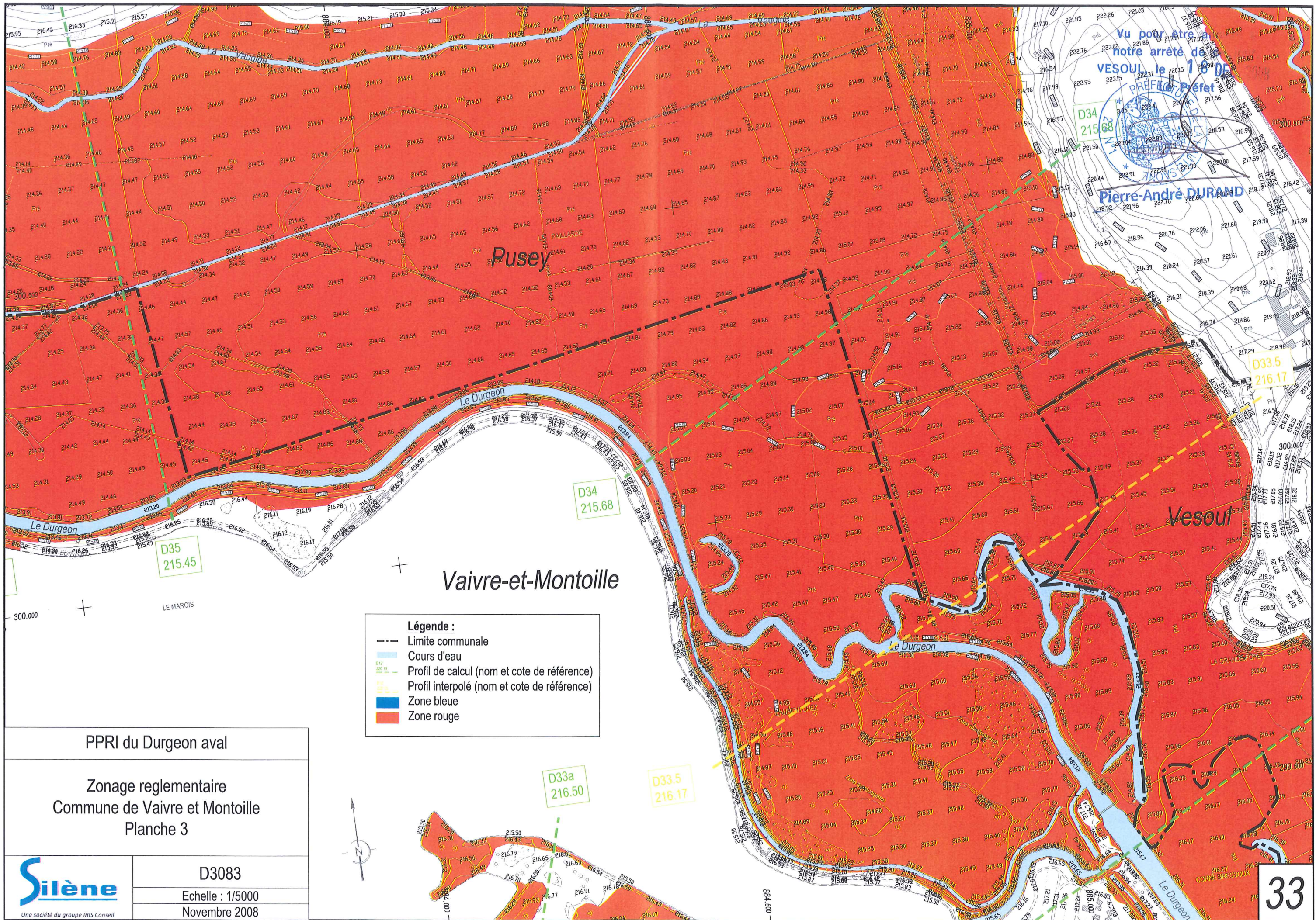
Echelle : 1/5000
Novembre 2008

Légende :

- Limite communale
- Cours d'eau
- Profil de calcul (nom et cote de référence)
- Profil interpolé (nom et cote de référence)
- Zone bleue
- Zone rouge

Vu pour être annexé à
notre arrêté de ce jour,
VESOUL, le 18 DEC. 2008
Le Préfet





Vu pour être
notre arrêté de
VESOUL le 18/05/08
PRÉFET
Pierre-André DURAND

Pusey

Vaivre-et-Montoille

Vesoul

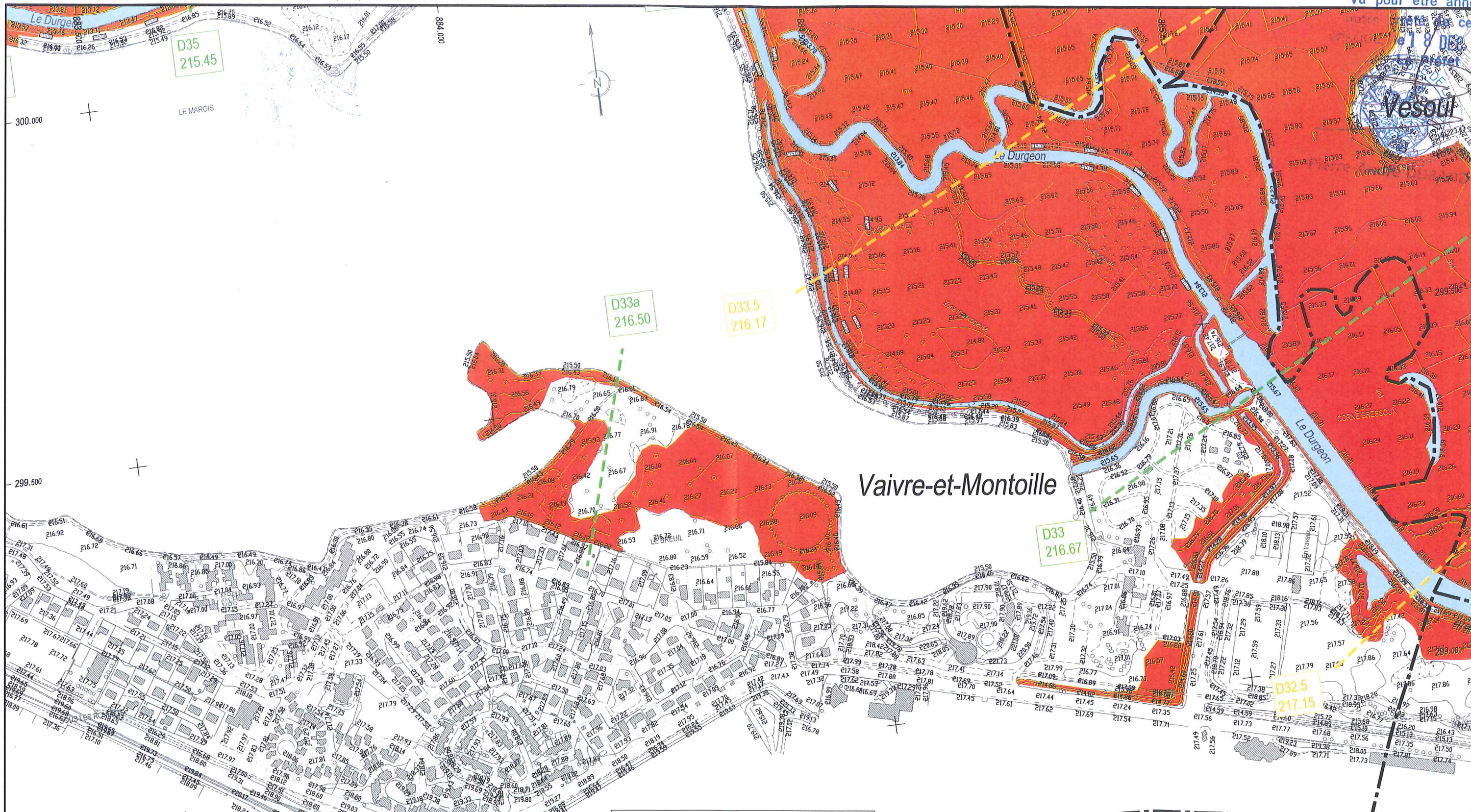
- Légende :**
- Limite communale
 - Cours d'eau
 - Profil de calcul (nom et cote de référence)
 - Profil interpolé (nom et cote de référence)
 - Zone bleue
 - Zone rouge

PPRI du Durgeon aval

Zonage réglementaire
Commune de Vaivre et Montoille
Planche 3

Silène
Une société du groupe IRIS Conseil

D3083
Echelle : 1/5000
Novembre 2008



PPRI du Durgeon aval

Zonage réglementaire
Commune de Vaivre et Montoille
Planche 4

- Légende :**
- Limite communale
 - Cours d'eau
 - Profil de calcul (nom et cote de référence)
 - Profil interpolé (nom et cote de référence)
 - Zone bleue
 - Zone rouge

PPRI du Durgeon aval

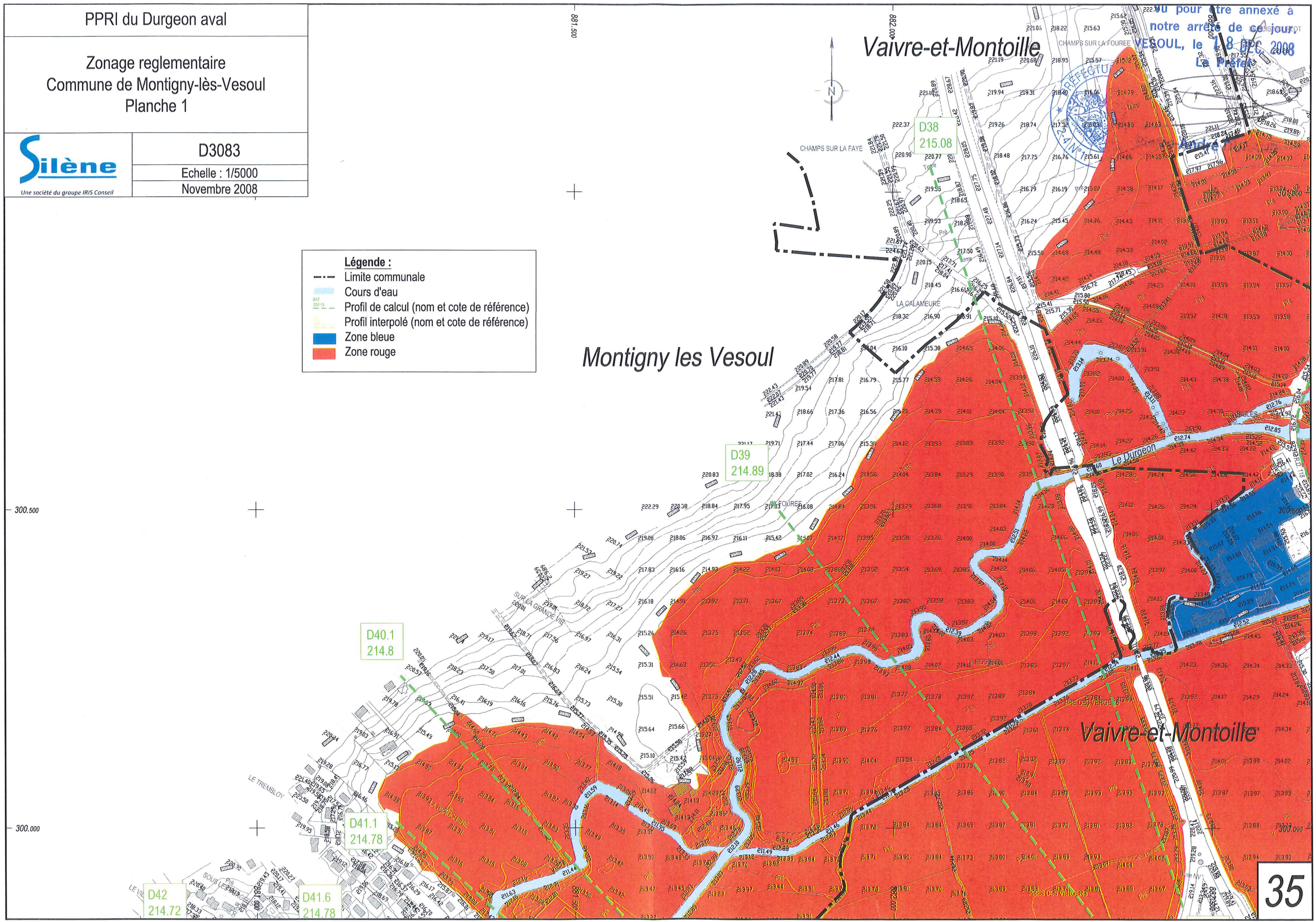
Zonage réglementaire
Commune de Montigny-lès-Vesoul
Planche 1



D3083

Echelle : 1/5000
Novembre 2008

- Légende :**
- Limite communale
 - Cours d'eau
 - Profil de calcul (nom et cote de référence)
 - Profil interpolé (nom et cote de référence)
 - Zone bleue
 - Zone rouge



Vaivre-et-Montoille

Montigny les Vesoul

Vaivre-et-Montoille

pour être annexé à
notre arrêté de ce jour
VESOUL, le 18 DEC 2008
Le Préfet

PPRI du Durgeon aval

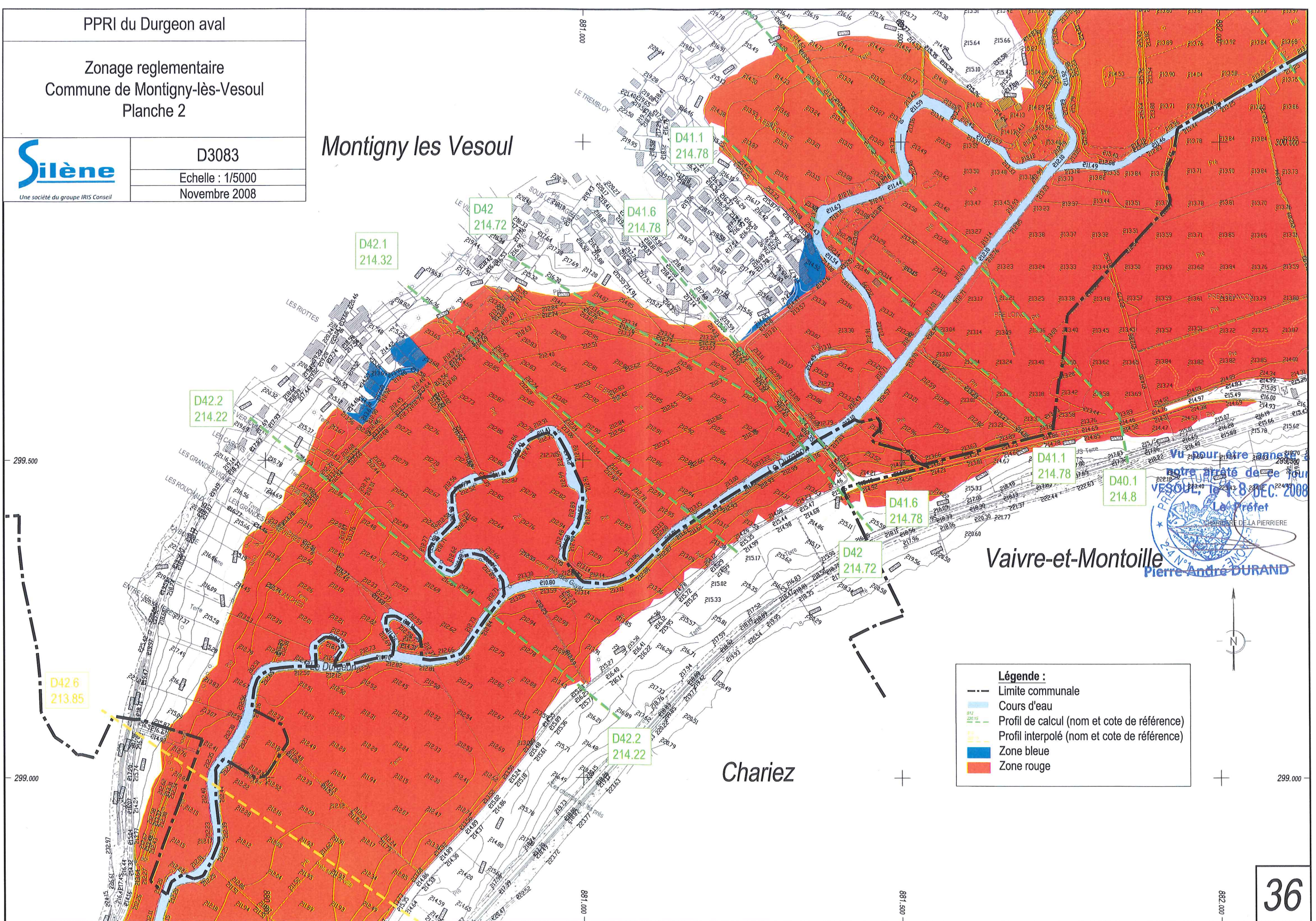
Zonage réglementaire
Commune de Montigny-lès-Vesoul
Planche 2



D3083

Echelle : 1/5000
Novembre 2008

Montigny les Vesoul

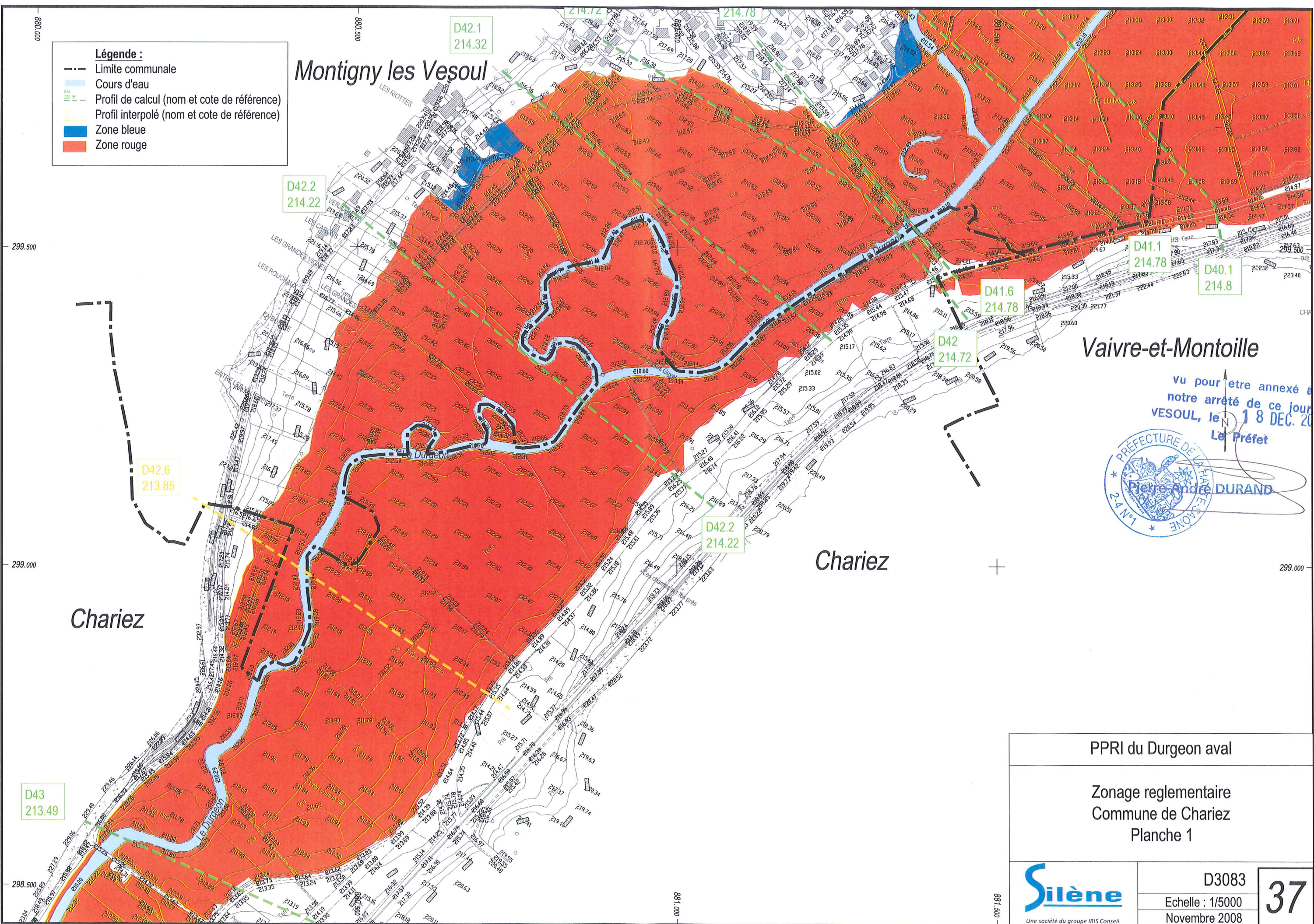


Vu pour être annexé à
notre arrêté de
VESOUL, le 18 DEC. 2008
Le Préfet
CHARRÉ DE LA PIERRIÈRE
Pierre-André DURAND

- Légende :**
- Limite communale
 - Cours d'eau
 - Profil de calcul (nom et cote de référence)
 - Profil interpolé (nom et cote de référence)
 - Zone bleue
 - Zone rouge

- Légende :**
- Limite communale
 - Cours d'eau
 - Profil de calcul (nom et cote de référence)
 - Profil interpolé (nom et cote de référence)
 - Zone bleue
 - Zone rouge

Montigny les Vesoul



Vivre-et-Montoille

vu pour être annexé à
notre arrêté de ce jour
VESOUL, le 18 DEC. 2008
Le Préfet



Chariez

Chariez

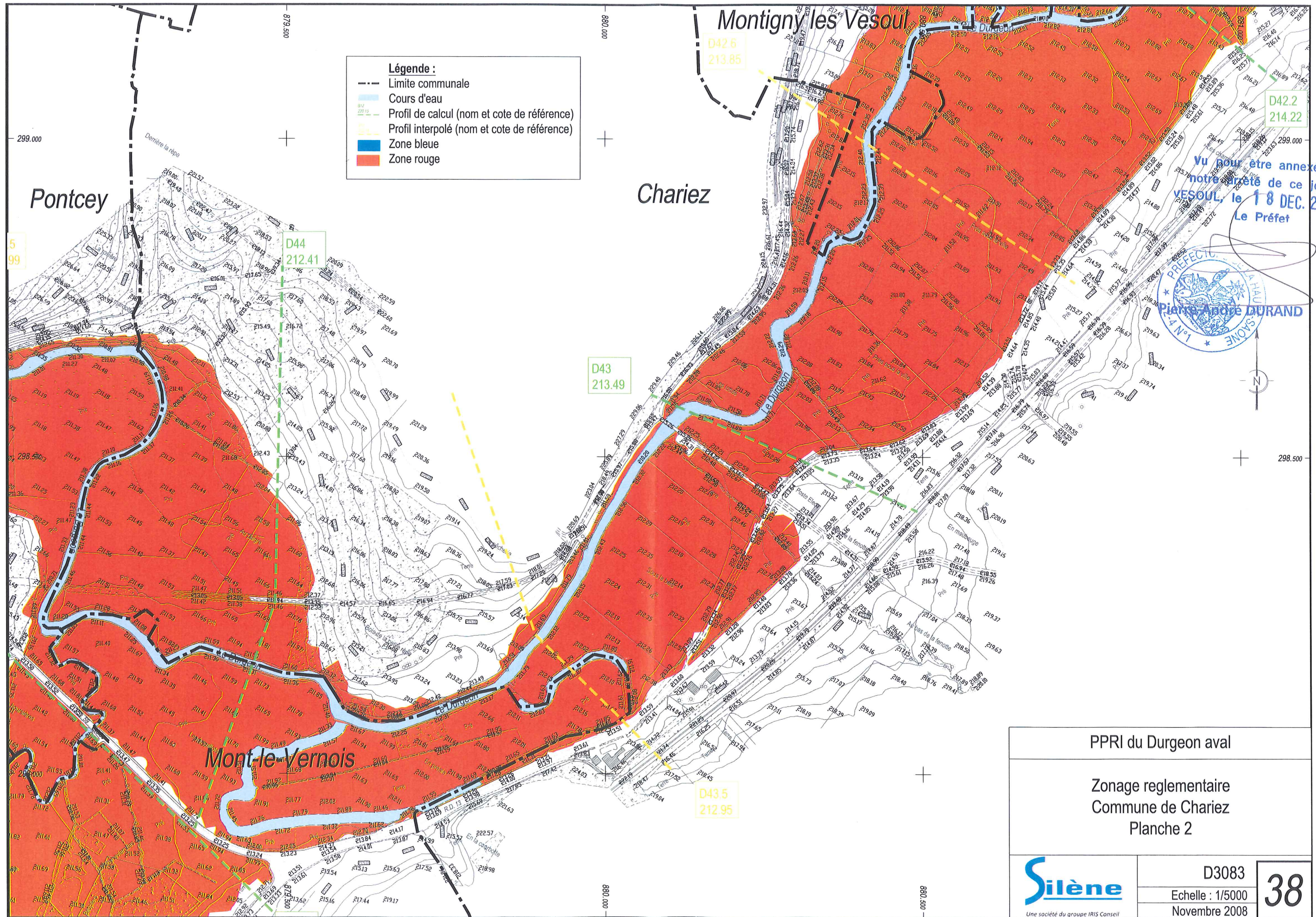
PPRI du Durgeon aval

Zonage réglementaire
Commune de Chariez
Planche 1



D3083
Echelle : 1/5000
Novembre 2008

37



- Légende :**
- Limite communale
 - Cours d'eau
 - Profil de calcul (nom et cote de référence)
 - Profil interpolé (nom et cote de référence)
 - Zone bleue
 - Zone rouge

Vu pour être annexé à
notre arrêté de ce jour
VESOUL, le 18 DEC. 2008
Le Préfet



PPRI du Durgeon aval

Zonage réglementaire
Commune de Chariez
Planche 2



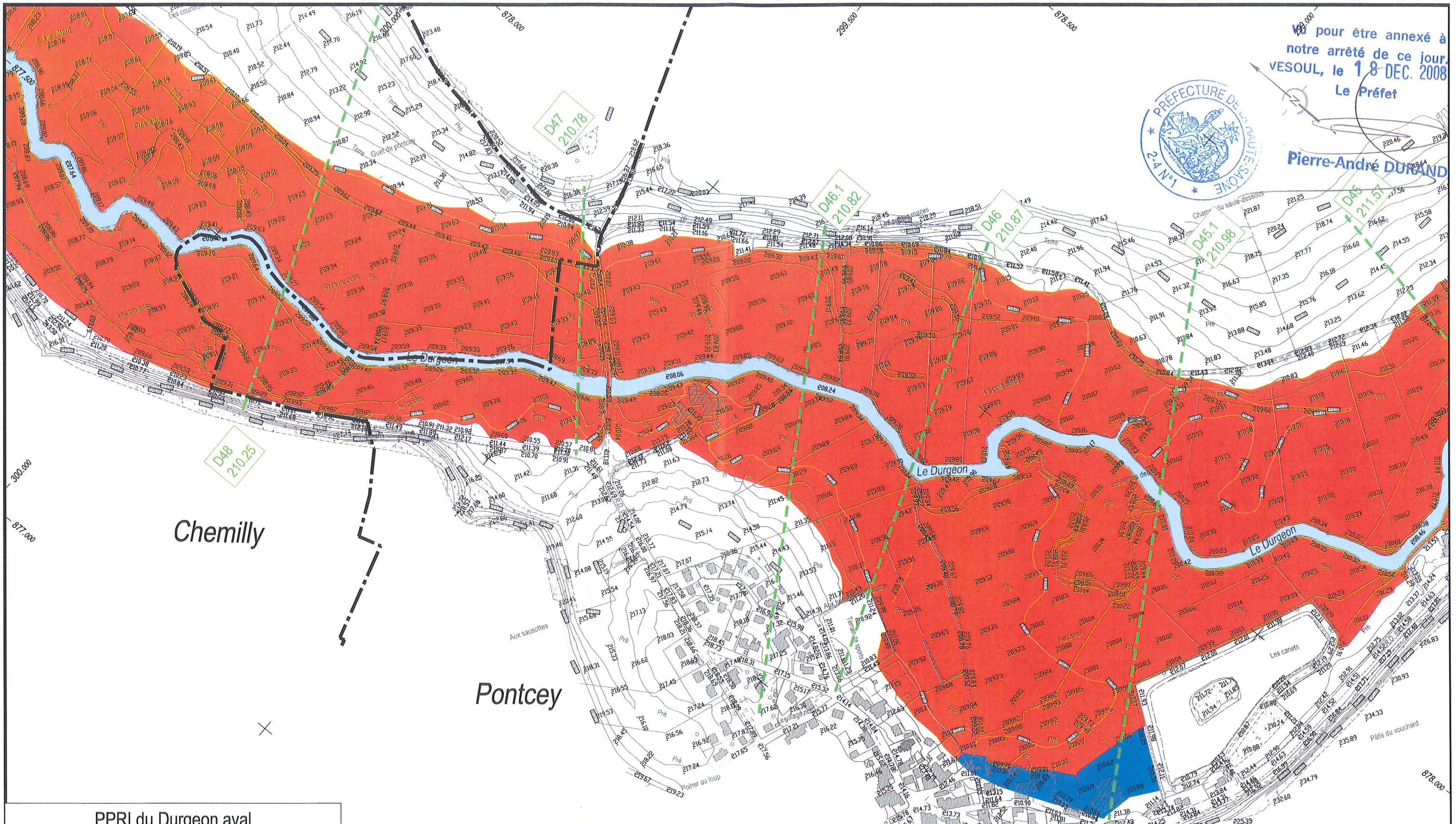
D3083
Echelle : 1/5000
Novembre 2008

38

pour être annexé à
notre arrêté de ce jour,
VESOUL, le 18 DEC. 2008
Le Préfet



Pierre-André DURAND



PPRI du Durgeon aval

Zonage réglementaire
Commune de Pontcey
Planche 1

- Légende :**
- Limite communale
 - Cours d'eau
 - Profil de calcul (nom et cote de référence)
 - Profil interpolé (nom et cote de référence)
 - Zone bleue
 - Zone rouge



D3083
Echelle : 1/5000
Novembre 2008

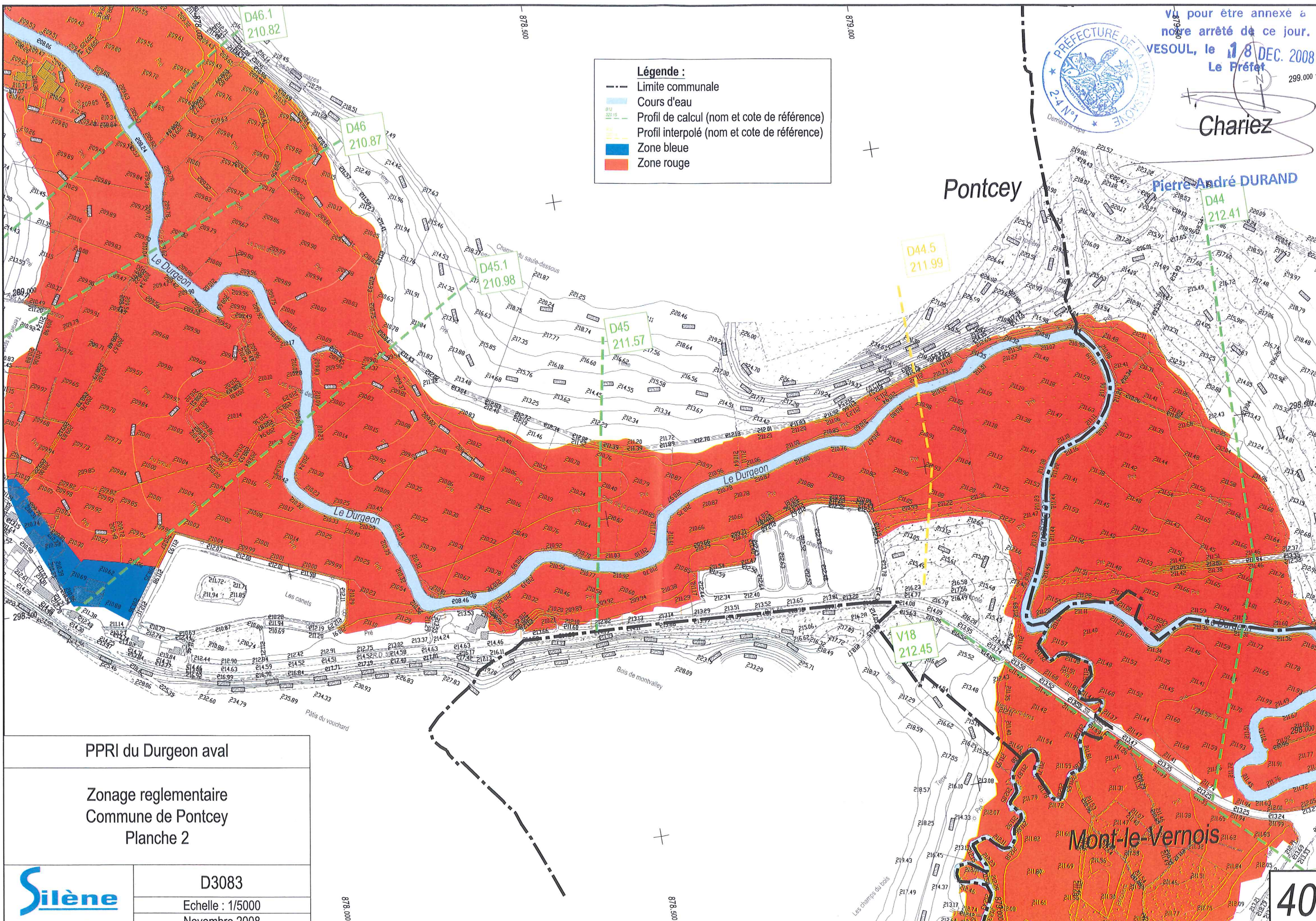
Vu pour être annexé à
notre arrêté de ce jour.
VESOUL, le 18 DEC. 2008
Le Préfet



Chariez

Légende :

- Limite communale
- Cours d'eau
- Profil de calcul (nom et cote de référence)
- Profil interpolé (nom et cote de référence)
- Zone bleue
- Zone rouge



Pontcey

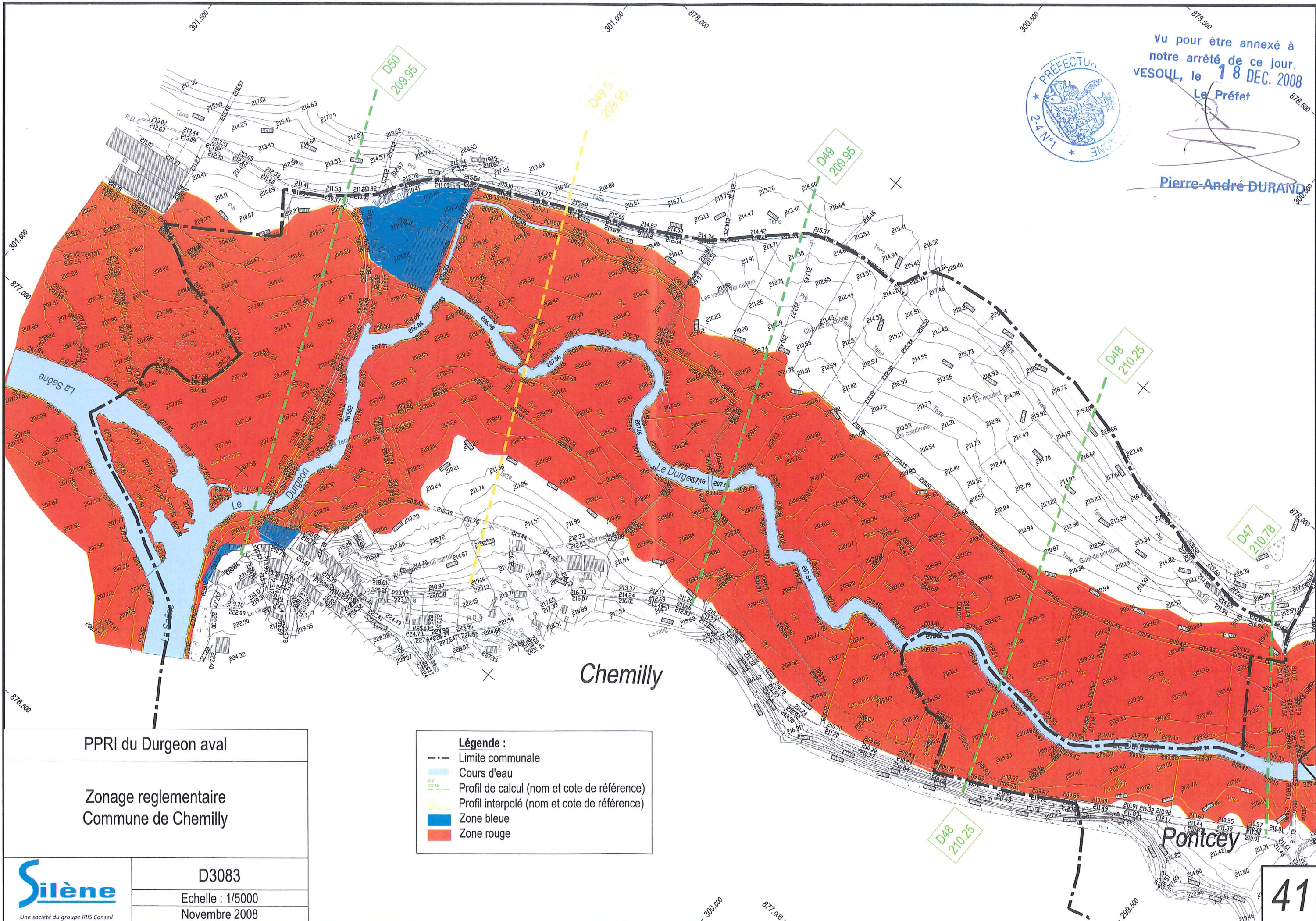
Pierre-André DURAND

PPRI du Durgeon aval

Zonage réglementaire
Commune de Pontcey
Planche 2



D3083
Echelle : 1/5000
Novembre 2008



Vu pour être annexé à
notre arrêté de ce jour.
VESOUL, le 18 DEC. 2008
Le Préfet



Pierre-André DURAND

PPRI du Durgeon aval

Zonage réglementaire
Commune de Chemilly

- Légende :**
- Limite communale
 - Cours d'eau
 - Profil de calcul (nom et cote de référence)
 - Profil interpolé (nom et cote de référence)
 - Zone bleue
 - Zone rouge

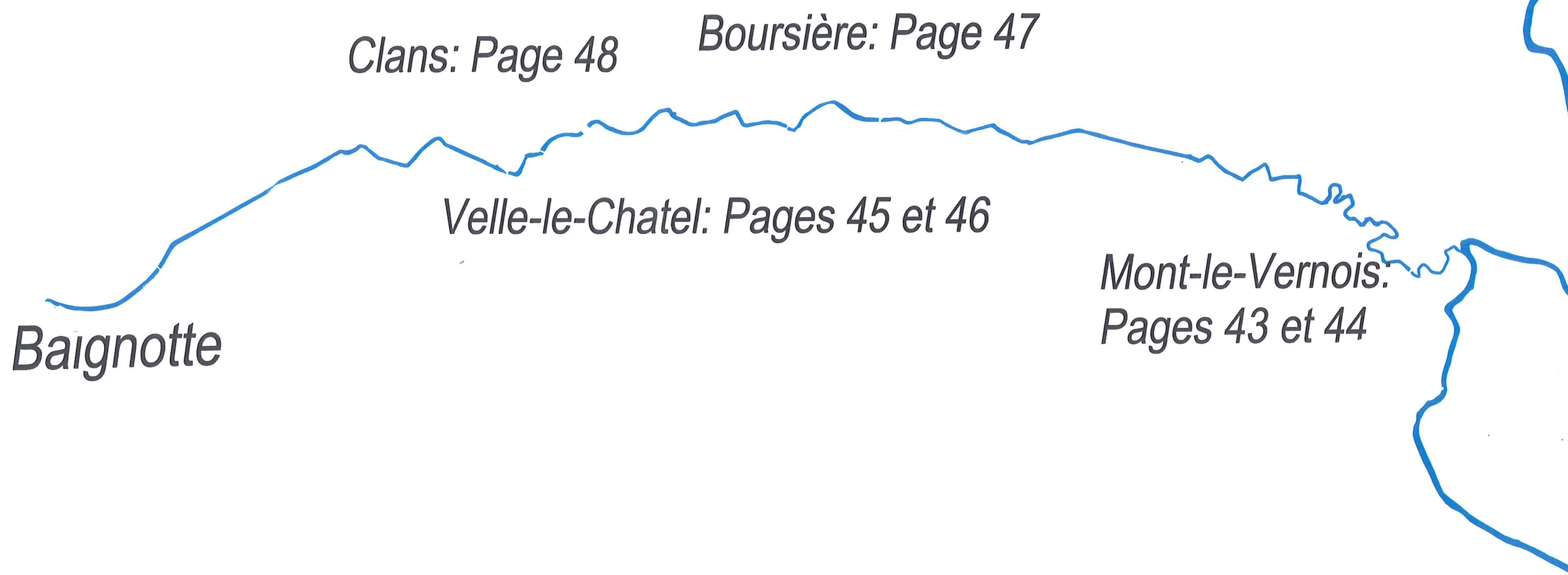


D3083
Echelle : 1/5000
Novembre 2008



vu pour être annexé à
notre arrêté de ce jour
VESOUL, le 18 DEC. 2008
Le Préfet

Pierre-André DURAND



Baignes:
Page 49

Clans: Page 48

Boursière: Page 47

Velle-le-Chatel: Pages 45 et 46

Baignotte

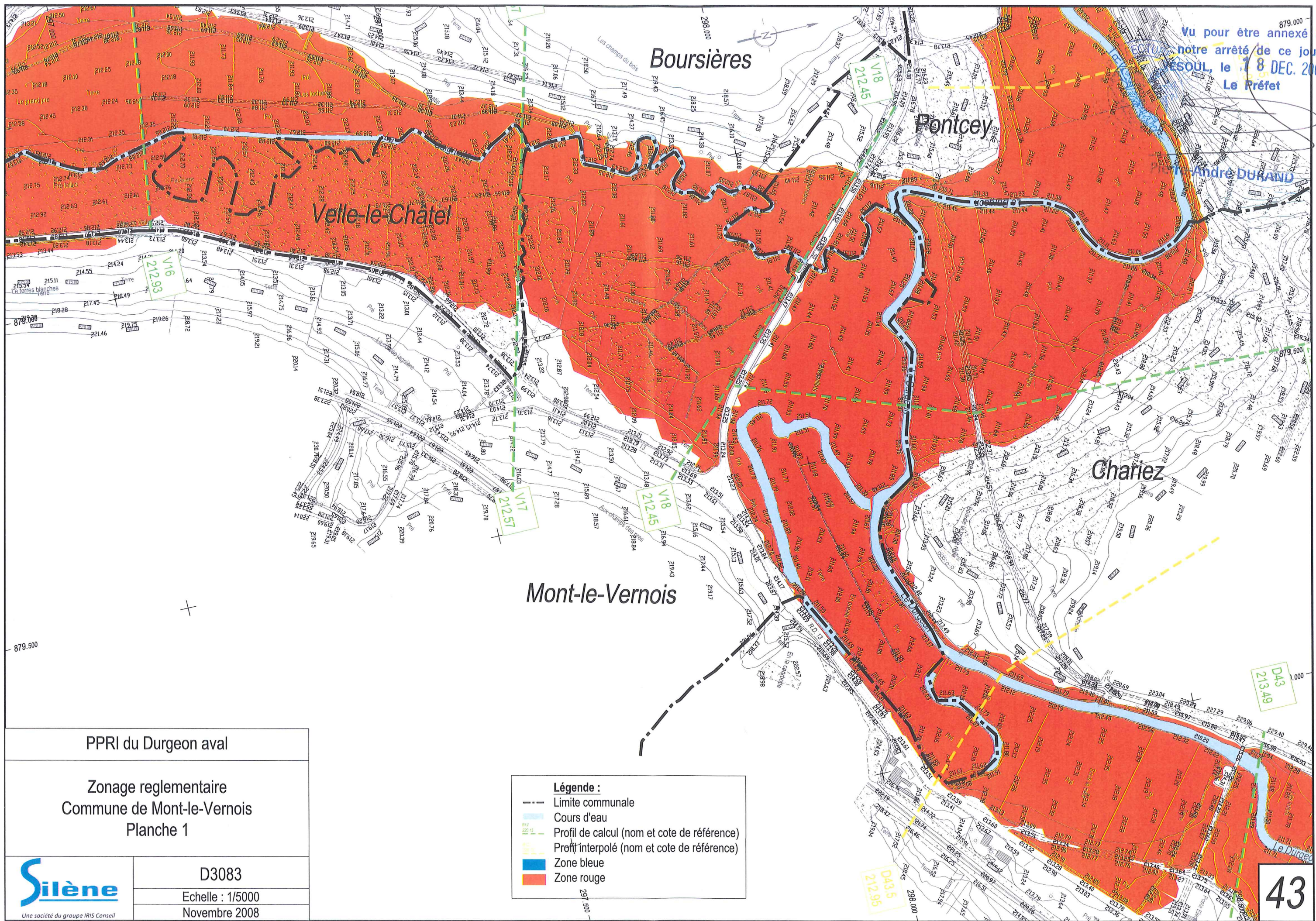
Mont-le-Vernois:
Pages 43 et 44

PPRI du Durgeon aval

Planche d'assemblage
Bassin de la Baignotte

D3083

Page 42



Vu pour être annexé à
notre arrêté de ce jour.
SOUL, le 18 DEC. 2008
Le Préfet

André DURAND

PPRI du Durgeon aval

Zonage réglementaire
Commune de Mont-le-Vernois
Planche 1



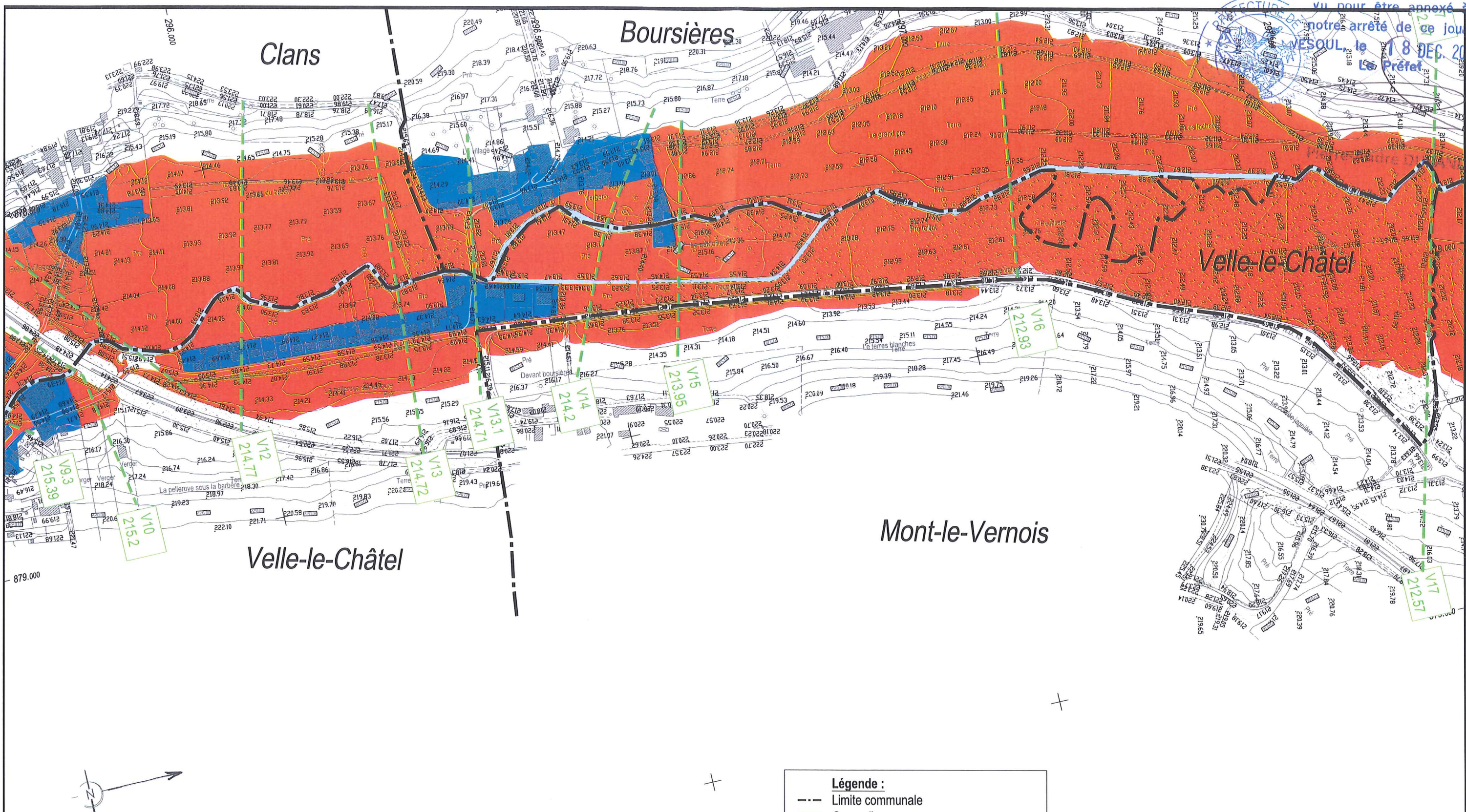
D3083

Echelle : 1/5000
Novembre 2008

Légende :

- Limite communale
- Cours d'eau
- Profil de calcul (nom et cote de référence)
- Profil interpolé (nom et cote de référence)
- Zone bleue
- Zone rouge

...VII pour être annexé à
notre arrêté de ce jour.
VESOUL, le 18 DEC. 2008
Le Préfet



- Légende :**
- Limite communale
 - Cours d'eau
 - Profil de calcul (nom et cote de référence)
 - Profil interpolé (nom et cote de référence)
 - Zone bleue
 - Zone rouge

PPRI du Durgeon aval

Zonage réglementaire
Commune de Mont-le-Vernois
Planche 2

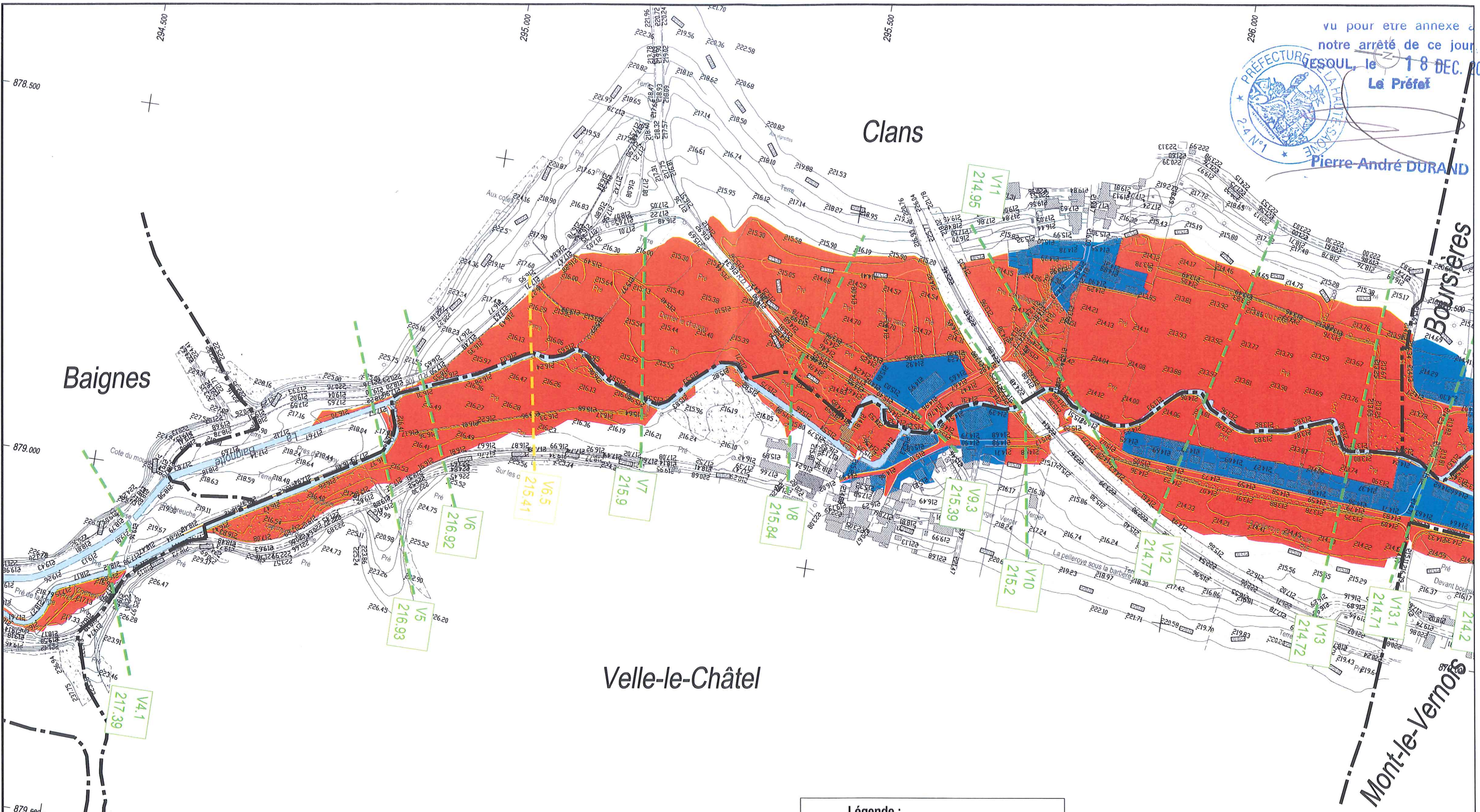
Silène
Une société du groupe IRIS Conseil

D3083
Echelle : 1/5000
Novembre 2008



vu pour être annexé à
notre arrêté de ce jour
ESOU, le 18 DEC. 20
Le Préfet

Pierre-André DURAND



- Légende :**
- Limite communale
 - Cours d'eau
 - 912 200.19 Profil de calcul (nom et cote de référence)
 - 911 200.19 Profil interpolé (nom et cote de référence)
 - Zone bleue
 - Zone rouge

PPRI du Durgeon aval

Zonage réglementaire
Commune de Velle-le-Châtel
Planche 1

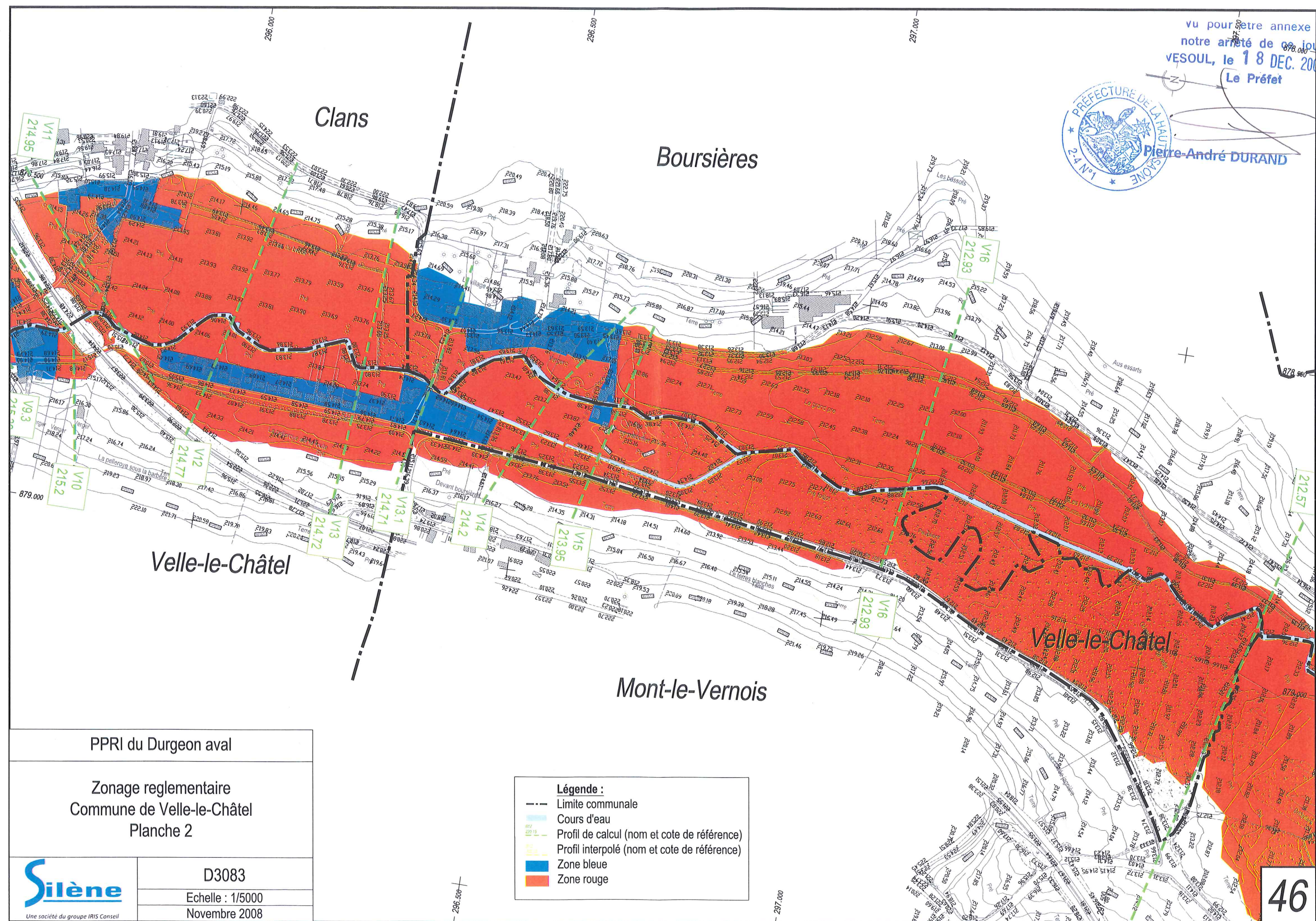


D3083

Echelle : 1/5000

Novembre 2008

vu pour être annexé à
notre arrêté de ce jour
VESOUL, le 18 DEC. 2008
Le Préfet



Clans

Boursières

Velle-le-Châtel

Mont-le-Vernois

Velle-le-Châtel

PPRI du Durgeon aval

Zonage réglementaire
Commune de Velle-le-Châtel
Planche 2

- Légende :**
- Limite communale
 - Cours d'eau
 - Profil de calcul (nom et cote de référence)
 - Profil interpolé (nom et cote de référence)
 - Zone bleue
 - Zone rouge



D3083
Echelle : 1/5000
Novembre 2008

PPRI du Durgeon aval

Zonage réglementaire
Commune de Boursières

Silène

Une société du groupe IRIS Conseil

D3083

Echelle : 1/5000

Novembre 2008

vu pour être annexé à
notre arrêté de ce jour
VESOUL, le 18 DEC. 2008

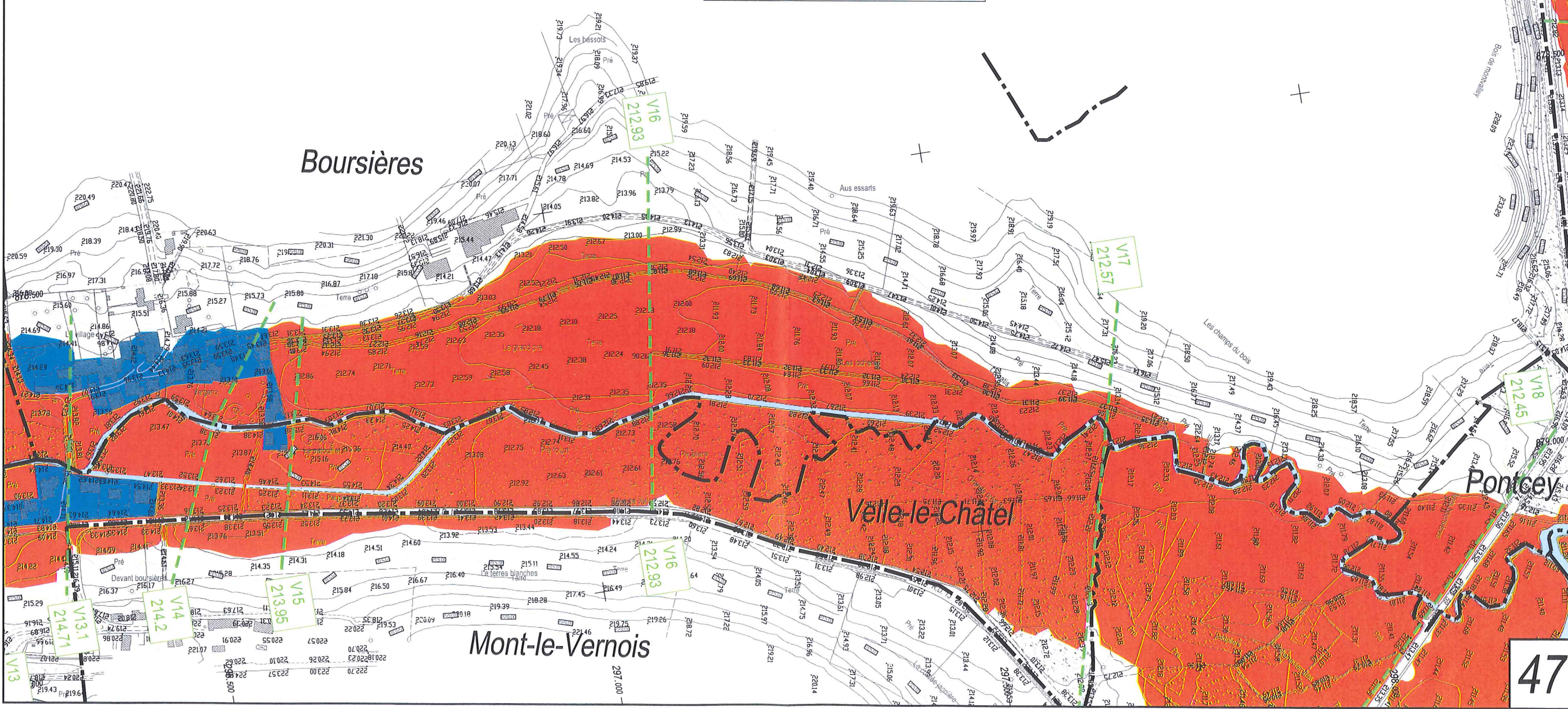
Le Préfet

Pierre-André DUBREUIL

Pontcey



- Légende :**
- Limite communale
 - Cours d'eau
 - Profil de calcul (nom et cote de référence)
 - Profil interpolé (nom et cote de référence)
 - Zone bleue
 - Zone rouge



PPRI du Durgeon aval

Zonage réglementaire
Commune de Clans



Une société du groupe IRIS Conseil

D3083

Echelle : 1/5000

Novembre 2008

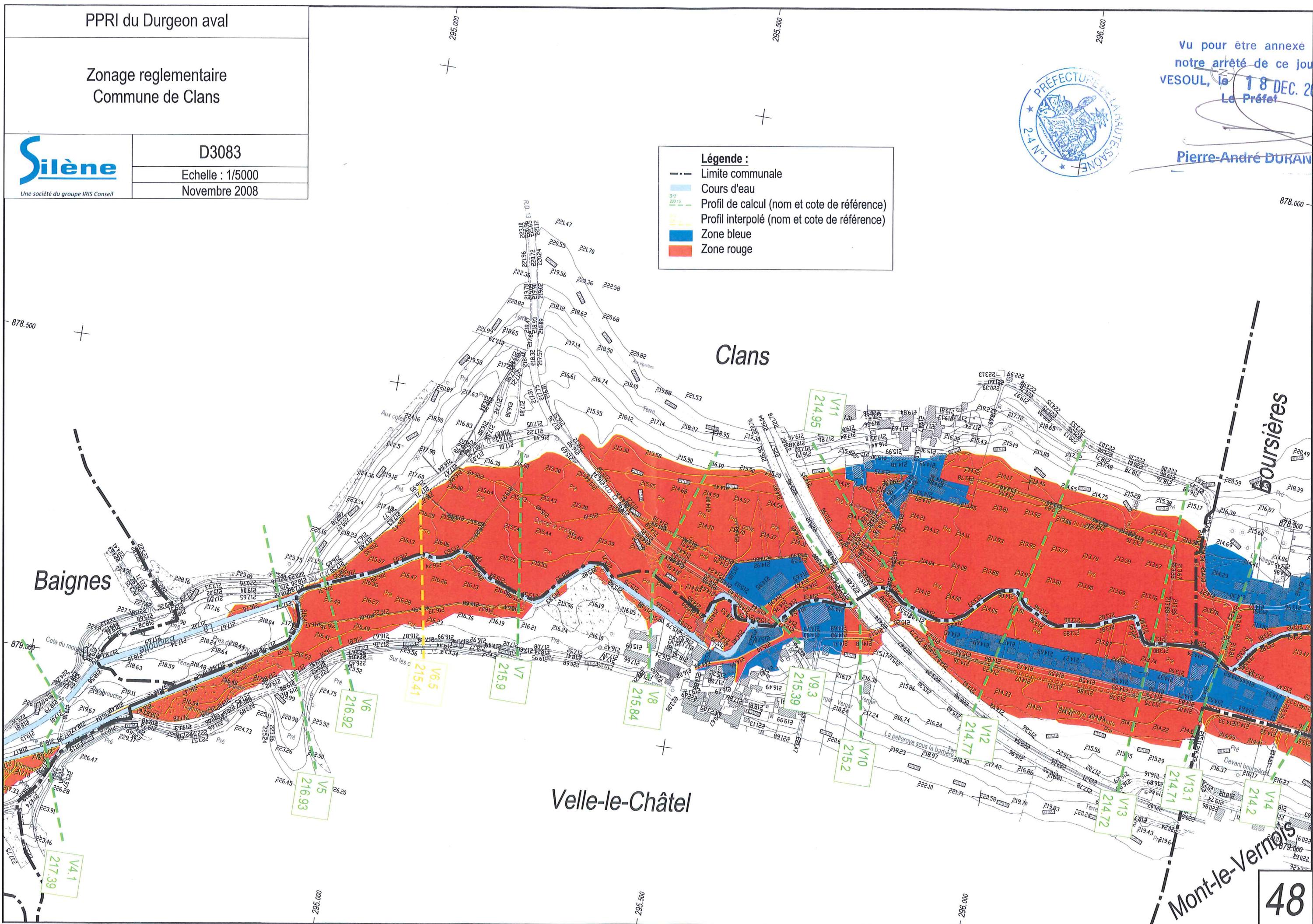
Vu pour être annexé à
notre arrêté de ce jour
VESOUL, le 18 DEC. 2008
Le Préfet



Pierre-André DURAND

Légende :

- Limite communale
- Cours d'eau
- Profil de calcul (nom et cote de référence)
- Profil interpolé (nom et cote de référence)
- Zone bleue
- Zone rouge



PPRI du Durgeon aval

Zonage réglementaire
Commune de Baignes



D3083
Echelle : 1/5000
Novembre 2008

Légende :

- Limite communale
- Cours d'eau
- Profil de calcul (nom et cote de référence)
- Profil interpolé (nom et cote de référence)
- Zone bleue
- Zone rouge



Vu pour être annexé à
notre arrêté de ce jour
VESOUL, le 18 DEC. 2008
Le Préfet

Pierre-André DURAND

